

 Agencia Nacional de Minería	GENERACIÓN DE TÍTULOS MINEROS				CÓDIGO: MIS3-P-008-F-003
	FORMATO				VERSIÓN: 2
	INFORME SOCIAL				FECHA VIGENCIA: 03/sept./2024

Fecha:	28	04	2026	Lugar	Ansermanuevo, Valle del Cauca
Objetivo General:	Garantizar el derecho a la participación real, inclusiva y efectiva de la comunidad, organizaciones sociales y entidades públicas y privadas en los procesos de titulación minera; así como la aplicación de los principios de coordinación, concurrencia y subsidiariedad en el proceso de titulación minera con el fin de armonizar la legislación ambiental, las políticas y normas municipales y/o departamentales con el desarrollo de los proyectos mineros.				
Alcance de las acciones y del Informe:	Este informe presenta el trabajo de relacionamiento realizado en el marco de la implementación del procedimiento de Audiencias Públicas Mineras para el Otorgamiento de Títulos Mineros en los diferentes lugares del país en el que se encuentran propuestas viabilizadas para el posible otorgamiento de títulos mineros. A su vez, brinda elementos de acciones con el fin de aportar la realización de la actividad minera en los territorios reconociendo las inquietudes, percepciones y expectativas de las comunidades con relación a la actividad minera y que se pueda hacer una minería para la vida al servicio de las comunidades y el país. Este informe social es de carácter público, en el mismo podrán encontrar material fotográfico y audiovisual de los procesos realizados en territorio, todo el material audiovisual cuenta con el permiso de los diferentes actores.				
Nombres y apellidos Quien realiza	Paola Higuera Martínez Fredy Velásquez Jimmy Alexander Parra Tomas Alonso Cuao Herrera			Rol contratista:	Líder Social Social Pedagógico SIG Apoyo Social
Nombres y apellidos Quien revisa	Paola Vargas			Rol contratista:	Asesora Social

1. Introducción

La Agencia Nacional de Minería (en adelante ANM), es la entidad del Estado que tiene por objeto principal administrar integralmente los recursos minerales, promover el aprovechamiento óptimo y sostenible de los recursos mineros de conformidad con las normas pertinentes y en coordinación con las autoridades ambientales en los temas que lo requieran, lo mismo que hacer seguimiento a los títulos de propiedad privada del subsuelo cuando le sea delegada esta función por el Ministerio de Minas y Energía de conformidad con la ley¹.

La ANM se compone en su organización, conforme al Decreto 4134 de 2011², por Presidencia, la Oficina Asesora Jurídica, la Oficina de Control Interno, la Oficina de Tecnología e Información y cuatro vicepresidencias: Vicepresidencia Administrativa y Financiera, Vicepresidencia de Contratación y Titulación, Vicepresidencia de Seguimiento, Control y Seguridad Minera y Vicepresidencia de Promoción y Fomento.

 Agencia Nacional de Minería	GENERACIÓN DE TÍTULOS MINEROS	CÓDIGO: MIS3-P-008-F-003
	FORMATO	VERSIÓN: 2
	INFORME SOCIAL	FECHA VIGENCIA: 03/sept./2024

Estas a su vez se dividen en grupos de trabajo según lo establecen las Resoluciones 206 de 2013, 790 de 2019 y 223 de 2021.

La Vicepresidencia de Contratación y Titulación Minera – VCT se encarga de implementar el procedimiento de Audiencia Pública Minera para el Otorgamiento de Títulos Mineros, con el objetivo de garantizar el derecho a la participación real, inclusiva y efectiva de la comunidad, organizaciones sociales y entidades públicas y privadas en los procesos de titulación minera; así como la aplicación de los principios de coordinación, concurrencia y subsidiariedad en el proceso de titulación minera con el fin de armonizar la legislación ambiental, las políticas y normas municipales y/o departamentales con el desarrollo de los proyectos mineros.



Ansermanuevo. Equipo Audiencias Públicas Mineras - VCT

En el marco de la implementación del Relacionamento Social para el procedimiento de Audiencias Públicas Mineras, en el municipio de **Ansermanuevo, Valle del Cauca** se ha elaborado el presente documento con el fin de dar a conocer el proceso de relacionamiento con diferentes actores del municipio, sus posturas, inquietudes y expectativas con relación a la actividad minera en sus territorios y el posible otorgamiento de **cinco (5) propuestas de contrato de concesión minera**, para la extracción de **Gravas (de río); Arenas (de río); Recebo; Minerales de Oro y sus concentrados; Gravas, otras rocas de origen volcánico y Arcilla**. A la vez, presenta una lectura de contexto del municipio, un estado de la actividad minera del territorio, informe narrativo de la implementación del procedimiento en el municipio, un ejercicio de caracterización de actores claves relacionados con la actividad minera y finalmente, un concepto técnico social por parte de los profesionales encargados de implementar el proceso en este municipio.

Este procedimiento le apuesta a la visión del Gobierno con relación al respeto y cuidado de los recursos naturales no renovables (RNNR), que se basa en la soberanía nacional respecto de ellos y en su importancia estratégica para la reindustrialización de la economía, la transición energética, la soberanía alimentaria y la construcción de infraestructura pública.

La implementación del procedimiento de Audiencias Públicas Mineras para el otorgamiento de títulos mineros busca que **la minería se lleve a cabo en los territorios al servicio de las comunidades y sus intereses**, ya que sus voces son su eje fundamental. La minería con propósito también incluye respetar el ordenamiento del territorio alrededor del agua, garantizar la justicia social y la vida integral de las personas, el derecho a la

 Agencia Nacional de Minería	GENERACIÓN DE TÍTULOS MINEROS	CÓDIGO: MIS3-P-008-F-003
	FORMATO	VERSIÓN: 2
	INFORME SOCIAL	FECHA VIGENCIA: 03/sept./2024

alimentación y la búsqueda de transformaciones productivas que ayuden al país a su internacionalización y el respeto por el medio ambiente. Esta visión de la minería busca que la realización de esta actividad garantice la protección del medio ambiente, la participación de las comunidades, la generación de empleos, la construcción de encadenamientos productivos y la transferencia de conocimiento y tecnología. De esta manera, la minería se pone al servicio del país.

Desde estas consideraciones, en este informe se presentan los resultados del proceso de relacionamiento con autoridades institucionales, comunidad, proponentes, líderes, lideresas y organizaciones sociales, desarrollado en el marco de la implementación del procedimiento de Audiencias Públicas Mineras en el municipio de **Ansermanuevo, Valle del Cauca** a continuación, se presentan algunos aspectos para tener en cuenta:

- El equipo encargado del proceso de relacionamiento diseñó e implementó visitas de campo, diálogos sociales, cartografías sociales, diálogos con autoridades locales, diálogos mixtos entre proponentes y comunidades; así como reuniones virtuales y presenciales con proponentes y sesiones pedagógicas. Estas actividades buscaron facilitar la comprensión del proceso de otorgamiento de títulos mineros, divulgar las propuestas viabilizadas en el municipio y explicar las diferentes figuras jurídicas relacionadas con la contratación y el ciclo minero. La información recopilada se registró en bases de datos, el informe escrito y en formato audiovisual realizado por el equipo, gestionado según las políticas de datos establecidas en la Ley 1581 de 2012.
- El proceso de relacionamiento con autoridades territoriales, comunidad, proponentes, líderes, lideresas y organizaciones sociales, desarrollado en el marco de la implementación del procedimiento de Audiencias Públicas Mineras en el municipio de **Ansermanuevo** se desarrolló en los siguientes momentos:
 - **Acercamiento al territorio**
 - **Coordinación y concurrencia, diálogo y participación ciudadana**
 - **Pedagogía y diálogo social**
 - **Audiencia Pública Minera (en adelante APM).**

La implementación de las fases mencionadas será descrita en el **numeral cuatro (4) del presente informe social** denominado: **Informe narrativo de la implementación del procedimiento en el territorio.**

 Agencia Nacional de Minería	GENERACIÓN DE TÍTULOS MINEROS	CÓDIGO: MIS3-P-008-F-003
	FORMATO	VERSIÓN: 2
	INFORME SOCIAL	FECHA VIGENCIA: 03/sept./2024

2. Lectura de contexto



Alcalde Actual

Para el periodo 2024-2027 se encuentra como alcalde municipal **LUBIN RAMIREZ PEÑA**, con el Plan de Desarrollo Municipal “De la mano con el pueblo, un camino hacia la paz”

<https://ogpt.valledelcauca.gov.co/storage/Cientes/ogpt/principal/imagenes/contenidos/4769-76041-plan%20de%20desarrollo%20territorial%202024%20-%202027.pdf>

Ubicación y características

El municipio de Ansermanuevo se localiza en el norte del departamento del Valle del Cauca, en una zona de articulación regional con el Eje Cafetero. Limita con el departamento de Risaralda y con los municipios de Alcalá, Ulloa, El Águila y Cartago. Cuenta con una extensión aproximada de 346 km², de los cuales el 97,9 % corresponde a suelo rural y el 2,1 % a suelo urbano. La altitud promedio es de 1.035 m s. n. m., con una temperatura media cercana a 21 °C, condiciones que inciden en el uso del suelo y en la vocación productiva del territorio.

 Agencia Nacional de Minería	GENERACIÓN DE TÍTULOS MINEROS	CÓDIGO: MIS3-P-008-F-003
	FORMATO	VERSIÓN: 2
	INFORME SOCIAL	FECHA VIGENCIA: 03/sept./2024

Su organización político-administrativa se estructura en una cabecera municipal, asentamientos principales, secundarios y menores en la zona rural, así como en barrios del casco urbano, conforme a lo establecido en el Plan Básico de Ordenamiento Territorial, como se presenta a continuación:

Cabecera municipal	Ansermanuevo (casco urbano).
Asentamientos principales (corregimientos)	El Villar, El Vergel, Anacaro, Gramalote y Salazar.
Asentamientos secundarios	La Cabaña, San Agustín, La Hondura, El Roble, Tres Esquinas y La Diamantina.
Asentamientos menores (veredas y centros poblados dispersos)	La Pedrera, La Primavera, El Real Brillante, El Consuelo, La Manuela, La Puerta, Palo Negro, Santa Bárbara, Quebrada del Roble, El Real Placer, Lusitania, El Diamante, Las Palomas, La Mesania, La Playa, La Esperanza, La Divisa, Yarumal, El Castillo, La Popalita, Bajo Tigre, Alto Tigre, El Pedral, El Brillante, El Café, El Placer, Calabazas y La Florida.
Barrios del casco urbano	Pueblo Nuevo, El Prado, Las Colinas, Vivienda Obrera, Los Almendros, Los Laureles, Villa Colombia, El Reposo, La Ceiba, Provivienda, Villa San Juan, Protecho, Bolívar, Plaza Vieja, Nuevo Horizonte, El Centro, Lorenzo Ángel, La Alegría, Los Manguitos, El Piloto, Trocaderos, El Culumpio y La Inmaculada.

(Elaboración propia a partir de Plan de Desarrollo Municipal 2024 – 2027)

Actividad económica

La actividad económica del municipio de Ansermanuevo se fundamenta principalmente en actividades agropecuarias, destacándose la agricultura tradicional y la ganadería de pequeña y mediana escala, desarrolladas mayoritariamente en el área rural. De manera complementaria, se identifican actividades de comercio local, prestación de servicios básicos, transporte y economía informal, concentradas en el casco urbano.


Población

De acuerdo con las proyecciones demográficas basadas en el Censo Nacional de Población y Vivienda 2018, el municipio de Ansermanuevo cuenta con una población estimada de 18.345 habitantes para el año 2024. La distribución poblacional evidencia un predominio del área urbana (58 %) frente al área rural (42%).

En relación con la población étnica, según la información de DANE (2024) se identificó población étnica total: 439 personas, 2,39 % del total de la población.

Lugares de Interés Ambiental

Según el Plan de Desarrollo Municipal 2024 – 2027 donde se toma como base documentos de planificación ambiental, el municipio cuenta con importantes sistemas de cuencas hidrográficas. Algunas de las cuencas presentan afectación producto de actividades agrícolas, ganaderas y de explotación minera,

 Agencia Nacional de Minería	GENERACIÓN DE TÍTULOS MINEROS	CÓDIGO: MIS3-P-008-F-003
	FORMATO	VERSIÓN: 2
	INFORME SOCIAL	FECHA VIGENCIA: 03/sept./2024

aspecto que constituye un principal interés de la administración municipal en la protección y gestión integral del recurso hídrico.

El municipio cuenta con el Río Cauca como principal cuerpo hídrico y eje estructurante de la red hidrográfica, 3 cuencas hidrográficas, 5 subcuencas y la microcuenca El Toro.

- **Cuenca Río Cañaveral:** con una extensión de 14.602 ha de las cuales aproximadamente el 40,88% presenta un uso de suelo asociado a procesos de erosión severa.
- **Cuenca Río Catarina:** con una extensión de 17.820 ha, de las cuales cerca del 44,18% presenta un uso de suelo asociado a erosión severa.
- **Cuenca Río Chanco:** con una extensión de 18.436 ha y aproximadamente 53,47% presenta un uso de suelo asociado a alta erosión.
- **Microcuenca Quebrada El Toro:** Reconocido como un afluente de gran importancia ecológica, hídrica y social al abastecer de agua a 12.000 habitantes del casco urbano y aproximadamente 1.000 productores del área rural. La cobertura y uso de suelo de la microcuenca se distribuye entre pastos, cultivo de café, rastrojo y áreas de conservación. Esta última corresponde a 238.3 hectáreas aproximadamente de bosques secundarios que representan el 7.9% de la microcuenca. Las principales afectaciones de la microcuenca están asociadas a los vertimientos producto del beneficio del café, acumulación de sedimentos por remoción en masa asociados con deforestación y pérdida de cobertura vegetal. Otro factor determinante de la erosión de la microcuenca es la explotación de arcilla. Todo esto ha generado deslizamientos y afectación para el suministro hídrico de acueductos.

Consultado el visor AnnA Minería a la fecha se tienen cargadas las siguientes determinantes ambientales, las cuales han sido compartidas por las autoridades competentes y que hacen parte de la información disponible en dicho visor:


- Zona de Preservación: Distrito Regional de Manejo Integrado Serranía de Los Paraguas. Acuerdo CD CVC 059 del 26/12/2019, por el cual se reserva, delimita, alindera y declara el Distrito Regional De Manejo Integrado Serranía de los Paraguas – municipio

Situaciones de orden público relevante

El municipio de Ansermanuevo presenta principalmente tres hechos victimizantes relacionados con el conflicto armado: desplazamiento forzado (1.587 personas víctimas al 2024), homicidios (203 personas víctimas al 2024) y amenazas (135 personas víctimas al 2024). Dicha información consignada en el Registro Único de Víctimas (RUV, 2024) y citada en el Plan de Acción Territorial para la Atención Integral a las Víctimas del Conflicto Armado del Departamento del Valle del Cauca 2024-2027, evidencia asimismo la presencia de actores armados no estatales y grupos armados de delincuencia organizada.

Esta situación ha sido alertada de manera reiterada por la Defensoría del Pueblo a través de sus **Alertas Tempranas**:

- Alerta 018-20 – **Inminencia:** escenario de riesgo por la presencia y accionar de actores armados no estatales y grupos armados de delincuencia organizada y por cuenta de los efectos y las medidas adoptadas para afrontar la emergencia sanitaria derivada por la pandemia COVID-19.

 Agencia Nacional de Minería	GENERACIÓN DE TÍTULOS MINEROS	CÓDIGO: MIS3-P-008-F-003
	FORMATO	VERSIÓN: 2
	INFORME SOCIAL	FECHA VIGENCIA: 03/sept./2024

- Alerta 021-22 – **Inminencia:** disputa interna entre miembros del Grupo de Crimen Organizado “Los Flacos” por el control del narcotráfico y la distribución de la droga al menudeo que ha ocasionado homicidios, amenazas y extorsiones.
- Alerta 030-23 – **Inminencia:** conductas contra los mecanismos de participación democrática que, en el marco del conflicto armado interno y violencias conexas, puedan constituir violaciones a los derechos humanos y al DIH, durante el proceso electoral previsto para el año 2023.
- Alerta 013-25 – **Estructural:** los procesos electorales podrán desarrollarse con normalidad en la mayor parte del territorio nacional. Sin embargo, resulta factible que, en algunos municipios del Catatumbo, el pacífico nariñense, el pacífico caucano, norte, nordeste y bajo cauca antioqueños, Caquetá, Bajo Putumayo y Arauca continúen presentándose hechos violentos capaces de afectar de manera directa a candidaturas, liderazgos e infraestructura electoral.

Por esto mismo, el municipio se encuentra priorizado como un municipio **ZOMAC** (Zonas Más Afectadas por el Conflicto Armado) para fomentar la reactivación económica, inversión y formalización empresarial.

3. Actividad Minera

El día 17 de marzo de 2026, se llevó a cabo la reunión de Coordinación y Concurrencia, en el municipio de **ANSERMANUEVO, VALLE DEL CAUCA**, y se presentó el siguiente estado minero:

Tabla No. 1
Catastro Minero – Municipio de Ansermanuevo – Valle Del Cauca

Descripción	Cantidad
Títulos Mineros	21
Solicitudes Vigentes	11
Solicitudes De Contrato De Concesión Viabilizadas Técnica, Ambiental, Jurídica Y Económicamente	<u>05</u>

NOTA: Esta fue la información que se tenía a la fecha de la realización de la reunión de coordinación y concurrencia, conforme al visor AnnA Minería.

De acuerdo con la información anterior, se presenta la tabla con la información de los títulos vigentes en el municipio de ANSERMANUEVO, VALLE DEL CAUCA:


 Agencia Nacional de Minería	GENERACIÓN DE TÍTULOS MINEROS		CÓDIGO: MIS3-P-008-F-003
	FORMATO		VERSIÓN: 2
	INFORME SOCIAL		FECHA VIGENCIA: 03/sept./2024

Tabla No. 2
Títulos mineros vigentes – Municipio de ANSERMANUEVO – VALLE DEL CAUCA

No.	Código De Expediente	Modalidad	Area_Ha	Titular	Grupo De Minerales
1	OG4-08331	Contrato De Concesión (L 685)	98.6791	(59372) Guadalajara Arcillas S.A.S.	Minerales Industriales (Arcillas)
2	IDI-11321	Contrato De Concesión (L 685)	30.0023	(39406) Cesar Antonio Osorio Murillo	Minerales Industriales (Arcillas)
3	OGH-08251	Contrato De Concesión (L 685)	56.1563	(56477) Alba Lucia Franco Idarraga, (12121) Jairo Bedoya Tobon	Minerales Industriales (Arcillas)
4	18439	Contrato De Concesión (L 685)	9.9162	(54431) Oscar Javier Murillo Gaviria	Minerales Industriales (Arcillas)
5	SBE-15501	Contrato De Concesión (L 685)	25.7907	(54431) Oscar Javier Murillo Gaviria	Materiales De Construcción
6	EHK-091	Contrato De Concesión (L 685)	23.4083	(75154) Arenera Las Mercedes S.A.S.	Materiales De Construcción
7	502789	Contrato De Concesión (L 685)	14.7365	(81383) Todo Arenas Del Valle S.A.S	Materiales De Construcción
8	503372	Contrato De Concesión (L 685)	57.7197	(81383) Todo Arenas Del Valle S.A.S	Materiales De Construcción
9	DH5-111	Contrato De Concesión (D 2655)	28.9439	(44245) Amparo Jaramillo De Drews, (16786) Clara Ines Jaramillo Velez, (44246) Consuelo Jaramillo De Angel, (44244) Lucia	Materiales De Construcción

 Agencia Nacional de Minería	GENERACIÓN DE TÍTULOS MINEROS		CÓDIGO: MIS3-P-008-F-003
	FORMATO		VERSIÓN: 2
	INFORME SOCIAL		FECHA VIGENCIA: 03/sept./2024

				Jaramillo Velez, (44247) Maria Del Carmen Jaramillo Velez	
10	21863	Contrato De Concesión (D 2655)	90.0516	(22717) Dragado San Miguel S.A	Materiales De Construccion
11	CLA-151	Contrato De Concesión (L 685)	99.4122	(21064) Gonzalo Eduardo Grajales Carias	Materiales De Construccion
12	HJ9-08482	Contrato De Concesión (D 2655)	36.5679	(27031) Ingenio Risaralda S.A.	Materiales De Construccion
13	22303	Contrato De Concesión (L 685)	54.0408	(72806) Conguay S.A.S	Materiales De Construccion
14	HH9-15084X	Contrato De Concesión (L 685)	131.444	(77797) Aleluz S.A.S, (62238) Francisco Javier Hilarion Naveros	Materiales De Construccion
15	FCI-112	Contrato De Concesión (L 685)	38.419	(56328) B3 Capital S.A.S	Materiales De Construccion
16	HEM-082	Contrato De Concesión (L 685)	32.8381	(16786) Clara Ines Jaramillo Velez	Materiales De Construccion
17	DGO-101	Contrato De Concesión (L 685)	10.3184	(16786) Clara Ines Jaramillo Velez	Materiales De Construccion
18	CL7-113	Contrato De Concesión (L 685)	13.4998	(20280) Jaime Alberto Cadavid Velez	Materiales De Construccion
19	AJF-091	Licencia Especial Material De Construcción	9.8074	(20280) Jaime Alberto Cadavid Velez	Materiales De Construccion
20	FI2-121	Contrato De Concesión (L 685)	9104.4772	(22504) Cemex Colombia S.A.	Materiales De Construccion

 Agencia Nacional de Minería	GENERACIÓN DE TÍTULOS MINEROS		CÓDIGO: MIS3-P-008-F-003
	FORMATO		VERSIÓN: 2
	INFORME SOCIAL		FECHA VIGENCIA: 03/sept./2024

NOTA: Desde la realización de la reunión de coordinación y concurrencia y la fecha de elaboración de este documento se tiene que el código de expediente No. 501879, ya no se encuentra registrado como TITULO dentro del inventario del catastro minero. Por este motivo se muestran VEINTE (20) títulos en la tabla anterior.

Según la tabla anterior, se evidencia que, en el municipio de ANSERMANUEVO, los títulos cuentan con los principales grupos de minerales así: (16) para Materiales de Construcción y (04) para Minerales Industriales; para un total de Veintiún (21) títulos activos en el sistema AnnA Minería.

A continuación, se presentan las Once (11) solicitudes de Propuestas que tienen las siguientes características, Contrato de Concesión Minera - PCC, que se han presentado ante la ANM para ser evaluadas técnica, económica, jurídica y de certificación ambiental.

Tabla No. 3
Solicitudes vigentes – Municipio de ANSERMANUEVO – VALLE DEL CAUCA

No.	Código De Expediente	Modalidad	Municipios	Area_Ha	Solicitante	Grupo De Minerales
1	500258	Contrato De Concesión (L 685)	Pereira, Ansermanuevo	77.3532	(72256) Carlos Julio Arango Orozco	Mineral De Oro - Mat. De Construcción
2	503794	Contrato De Concesión (L 685)	Pereira, Ansermanuevo	131.3749	(56077) Cymcol Ingenieria Sas	Materiales De Construcción
3	508482	Contrato De Concesión (L 685)	Balboa, Ansermanuevo	103.1451	(21064) Gonzalo Eduardo Grajales Carias	Materiales De Construcción
4	510784	Contrato De Concesión (L 685)	Balboa, Ansermanuevo	36.8353	(36745) William Emura Harada	Materiales De Construcción
5	510313	Contrato De Concesión (L 685)	Balboa, Ansermanuevo	30.6956	(36745) William Emura Harada	Materiales De Construcción

 Agencia Nacional de Minería	GENERACIÓN DE TÍTULOS MINEROS		CÓDIGO: MIS3-P-008-F-003
	FORMATO		VERSIÓN: 2
	INFORME SOCIAL		FECHA VIGENCIA: 03/sept./2024

6	QK9-15011	Contrato De Concesión (L 685)	Ansermanuevo, Cartago	13.5079	(58783) Gabriel Fernando Arias Rondon, (58782) Wilmar Gallego Ospina	Mineral De Oro - Mat. De Construcción
7	511460	Contrato De Concesión (L 685)	Ansermanuevo	89.6498	(99866) Agrocomercial Del Norte Sas	Arcillas
8	511170	Contrato De Concesión (L 685)	Ansermanuevo	1160.7066	(90866) Cadavid E Hijos S.A.S.	Materiales De Construcción Y Otros
9	500326	Contrato De Concesión (L 685)	Ansermanuevo	95.7888	(72806) Conguay S.A.S	Materiales De Construcción
10	500234	Contrato De Concesión (L 685)	Ansermanuevo	95.7893	(47522) Cementos San Marcos S.A.S. Bic	Materiales De Construcción Y Otros
11	510379	Contrato De Concesión (L 685)	Ansermanuevo	97.0163	(96403) Mina El Bosque S.A.S	Materiales De Construcción -Arcilla

De las solicitudes vigentes presentadas en el municipio, se puede evidenciar que según las áreas presentadas son para pequeña y mediana minería, con la siguiente distribución por grupo de minerales generalizado: (05) para Materiales de Construcción, (02) para Materiales de Construcción y Otros, (02) para Mineral de Oro y Materiales de Construcción, (01) para Materiales de Construcción y Arcillas y (01) Arcillas; son Propuestas de Contrato de Concesión (PCC).

De estas solicitudes, Cinco (05) ya cumplieron con los requisitos jurídicos, técnicos, económicos y de certificación de zonificación ambiental (este último en cumplimiento de la sentencia denominada "Ventanilla Minera"), es decir que, esta última se encuentran viabilizadas para avanzar en la implementación del procedimiento de Audiencias Públicas Mineras para el posible otorgamiento de título minero.


 Agencia Nacional de Minería	GENERACIÓN DE TÍTULOS MINEROS		CÓDIGO: MIS3-P-008-F-003
	FORMATO		VERSIÓN: 2
	INFORME SOCIAL		FECHA VIGENCIA: 03/sept./2024

Propuestas viabilizadas en el municipio de ANSERMANUEVO, VALLE DEL CAUCA

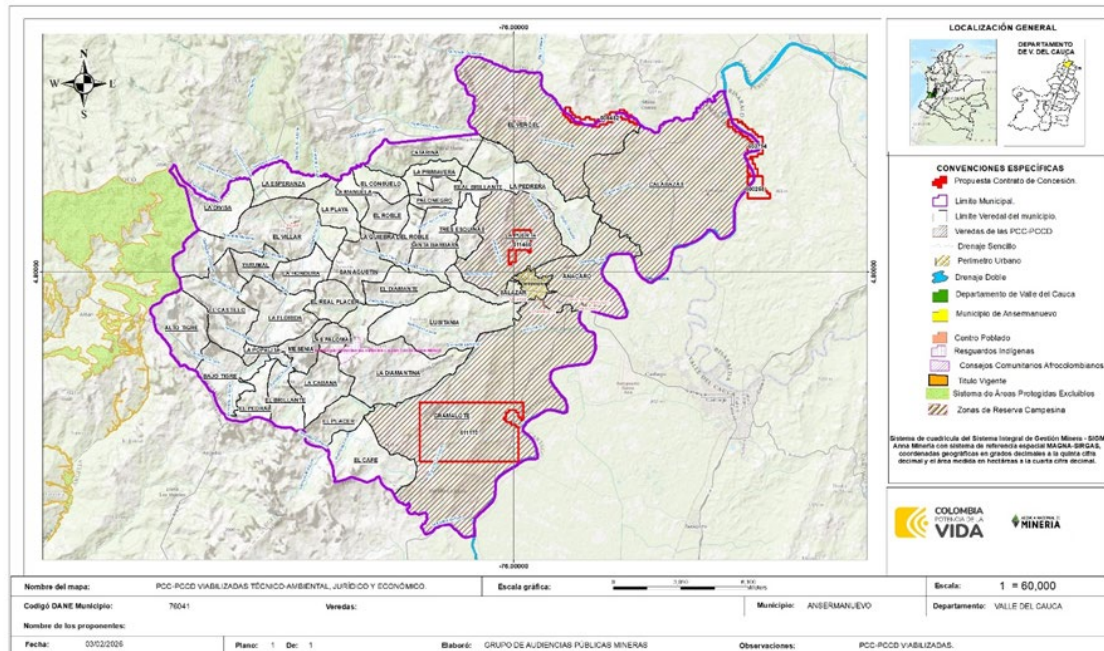
Respecto a las propuestas viabilizadas en el municipio se encuentran Cinco (05) que a la fecha ya han cumplido con los requisitos jurídicos, técnicos, económicos y de certificación ambiental en cumplimiento de la sentencia denominada "Ventanilla Minera", y que están actualmente dentro del procedimiento de Audiencia Pública Minera para el posible otorgamiento de título minero. Las Cinco (05) solicitudes están bajo la figura de Propuestas de Contrato de Concesión -PCC-. En la siguiente tabla, se presenta la información detallada de las Cinco (05) propuestas viabilizadas para el posible otorgamiento de título minero en el municipio de ANSERMANUEVO en VALLE DEL CAUCA:

Tabla No. 4
Propuestas viabilizadas - Municipio de ANSERMANUEVO- VALLE DEL CAUCA

No.	Código De Expediente	Modalidad	Municipios	Area_Ha	Solicitante	Grupo De Minerales	Fecha De Radicación
1	500258	PCC	Pereira, Ansermanuevo	77.3532	(72256) Carlos Julio Arango Orozco	Mineral De Oro Y Mat. De Construcción	7/02/2020
2	503794	PCC	Pereira, Ansermanuevo	131.3749	(56077) Cymcol Ingenieria Sas	Materiales De Construcción	16/12/2021
3	508482	PCC	Balboa, Ansermanuevo	103.1451	(21064) Gonzalo Eduardo Grajales Carias	Materiales De Construcción	4/10/2023
4	511170	PCC	Ansermanuevo	1160.7066	(90866) Cadavid E Hijos S.A.S.	Materiales De Construcción Y Otros	12/06/2025
5	511460	PCC	Ansermanuevo	89.6498	(99866) Agrocomercial Del Norte Sas	Arcillas	6/08/2025

 Agencia Nacional de Minería	GENERACIÓN DE TÍTULOS MINEROS	CÓDIGO: MIS3-P-008-F-003
	FORMATO	VERSIÓN: 2
	INFORME SOCIAL	FECHA VIGENCIA: 03/sept./2024


Mapa No. 2
Plano ubicación geográfica de las propuestas de contrato de concesión viabilizadas




Fuente: Anna Minería. 2026

Teniendo en cuenta el mapa anterior se puede evidenciar que las propuestas se encuentran ubicadas en las siguientes veredas LA PUERTA, GRAMALOTE, EL VERGEL y CALABAZAS. Zonas en las que se encuentran las comunidades que serán directamente impactadas positiva o negativamente por los posibles proyectos mineros.

4. Informe narrativo de la implementación del procedimiento en el territorio



Ansermanuevo. Fase coordinación y concurrencia; diálogo y participación ciudadana. Equipo Audiencias Públicas Mineras - VCT

 Agencia Nacional de Minería	GENERACIÓN DE TÍTULOS MINEROS	CÓDIGO: MIS3-P-008-F-003
	FORMATO	VERSIÓN: 2
	INFORME SOCIAL	FECHA VIGENCIA: 03/sept./2024

El proceso participativo realizado en el municipio de **Ansermanuevo, Valle del Cauca** dio inicio en marzo del 2026, contó con la participación de 98 personas así: 50 personas participantes de las comunidades, 31 personas de las autoridades territoriales, 2 organizaciones y los proponentes con la participación de 15 personas.

Acercamiento al territorio. Durante la semana del 2 al 6 de marzo de 2026 se dio inicio al procedimiento de Audiencias Públicas Mineras en el municipio de **Ansermanuevo** en el departamento del **Valle del Cauca**. Durante este período, se establecieron espacios de diálogo con autoridades territoriales, proponentes de las propuestas de contrato de concesión minera viabilizadas; así como con diversos actores del territorio.

Coordinación y concurrencia, diálogo y participación ciudadana. Entre la semana del 9 al 20 de marzo del 2026 se desarrolló el siguiente momento en este municipio, el cual tuvo como objetivo realizar la reunión de coordinación y concurrencia con las autoridades territoriales que se llevó a cabo el 17 de marzo de 2026, así como desarrollar ejercicios de diálogo y participación con las comunidades posiblemente impactadas con los proyectos mineros en donde se encuentran las propuestas de contrato de concesión minera viabilizadas. A su vez, se realizaron encuentros virtuales con autoridades territoriales y proponentes para dar a conocer los resultados de las reuniones de coordinación y concurrencia y los espacios de diálogo con las comunidades con el fin de preparar los encuentros de diálogo social.

Pedagogía y diálogo social. Durante la semana del 24 de marzo al 10 de abril se realizó la siguiente fase, la cual tuvo como objetivo abrir espacios de diálogo y escucha entre comunidades posiblemente impactadas por la posible titulación de nuevos contratos de concesión minera y proponentes con el fin de identificar acuerdos preliminares entre ambas partes.

Audiencia pública minera. Se celebrará el 21 de mayo del 2026 día en que se realizará la Audiencia Pública Minera en el Coliseo Municipal, a partir de las 08:00 a.m. En esta audiencia se espera que se puedan suscribir los acuerdos definidos entre los proponentes y la comunidad, los cuales serán la línea base del Plan de Gestión Social y harán parte de la minuta de los contratos. Para mayores informes, se dispondrá toda la información en nuestra página web www.anm.gov.co en el botón de Audiencias Públicas Mineras programadas.



Ansermanuevo. Fase Pedagogía y Dialogo Social. Equipo Audiencias Públicas Mineras - VCT

 Agencia Nacional de Minería	GENERACIÓN DE TÍTULOS MINEROS	CÓDIGO: MIS3-P-008-F-003
	FORMATO	VERSIÓN: 2
	INFORME SOCIAL	FECHA VIGENCIA: 03/sept./2024

Informe detallado de las actividades realizadas en el municipio de Ansermanuevo:

A continuación, se presenta un informe detallado de acuerdo con cada fase, sobre las actividades realizadas en **Ansermanuevo** en el departamento del **Valle del Cauca** en el marco del relacionamiento social para la implementación del procedimiento APM:

Acercamiento al territorio

- **4 de Marzo de 2026. Reunión Virtual con Alcaldía y Corporación Ambiental**

Se dio inicio al Relacionamiento Social para el Procedimiento de Audiencia Pública Minera por medio de reunión virtual el 4 de marzo de 2026 con la autoridad institucional en el municipio. El espacio de reunión contó con la participación de Cielo González, Gerente de Contratación y Titulación de la Agencia Nacional de Minería (ANM), así como equipo ANM que acompaña el relacionamiento con el municipio. Por parte de la autoridad institucional se contó con la participación de: Alcalde municipal Lubin Ramírez, Secretario de Gobierno, DRUMA, representantes de la Secretaría de Infraestructura y Planeación, Secretaría de Salud y Desarrollo Social, enlace de acción comunal, adicionalmente, se contó con la participación de representantes de la Corporación Autónoma Regional de Valle del Cauca CVC.

El objetivo principal del espacio fue iniciar el relacionamiento institucional con las autoridades territoriales del municipio, socializar el procedimiento de Audiencias Públicas Mineras, presentar las solicitudes viabilizadas existentes en **Ansermanuevo** y acordar compromisos para el desarrollo de las siguientes fases del proceso.


Durante el encuentro se presentó la Agencia Nacional de Minería (ANM), su estructura y el enfoque del relacionamiento desde la estrategia de una minería con propósito; se explicó el proceso ordinario para la radicación de una propuesta de contrato de concesión ante la ANM con el cumplimiento de los requisitos jurídico, técnico, económico y certificado ambiental, así como el Ciclo minero posterior al otorgamiento del título minero.

Posteriormente, se expuso el procedimiento actual de Audiencias Públicas Mineras, el cual fue fortalecido con base en la Sentencia SU-095 de 2018 y en la Resolución 1099 de 2023, modificada parcialmente por la Resolución 558 de 2024. La ANM enfatizó que las solicitudes viabilizadas aún no constituyen títulos mineros y que solo adquieren esa condición cuando se suscribe la minuta contractual y se inscriben en el Registro Minero Nacional. De igual forma, se presentó el estado actual de los títulos mineros, las solicitudes vigentes y las solicitudes viabilizadas en Ansermanuevo.

La Alcaldía informó que el municipio cuenta con acceso a la plataforma Génesis y que actualmente solo una persona se encuentra registrado como minero de subsistencia. Igualmente, se indicó que el municipio se encuentra en proceso de actualización del Instrumento de Ordenamiento Territorial, por lo cual se aclara que el relacionamiento que inicia toma el Instrumento de Ordenamiento Territorial vigente en el municipio.

Como resultado de la reunión, se acordó la programación de espacios posteriores con:

- Secretaría de Infraestructura y Planeación: Con el fin de brindar orientación para realizar informe para la presentación durante reunión de Coordinación y Concurrencia.

 Agencia Nacional de Minería	GENERACIÓN DE TÍTULOS MINEROS	CÓDIGO: MIS3-P-008-F-003
	FORMATO	VERSIÓN: 2
	INFORME SOCIAL	FECHA VIGENCIA: 03/sept./2024

- Enlace de Participación Comunitaria: Realizar un reconocimiento de la ubicación de las veredas que se traslapan con las solicitudes mineras viabilizadas e iniciar el relacionamiento con las comunidades.
- Secretaría de Salud y Desarrollo Social: Conocimiento de comunidades étnicas en el municipio
- Concejo Municipal: Brindar información sobre el procedimiento previo al otorgamiento de títulos mineros e información sobre las solicitudes viabilizadas en el municipio.

Como resultado de las reuniones adelantadas con las diferentes dependencias de la administración municipal y el Concejo Municipal, en materia de relacionamiento social étnico se identificó la presencia del resguardo indígena Dachi Drua Mundi, ubicado en la vereda La Diamantina, con una población aproximada de 150 personas, según el censo de 2025, y con una permanencia de cerca de 25 años en el municipio.

Así mismo, la administración municipal informó la llegada reciente de una comunidad indígena al territorio, actualmente ubicada en la vereda La Puerta, a la cual se le está brindando acompañamiento institucional, principalmente en temas de salud y atención básica.

De igual forma, se identificó el Consejo Comunitario de Ansermanuevo Acción Afro, ubicado en la vereda La Cabaña. A partir de este ejercicio de relacionamiento y la validación frente a las solicitudes viabilizadas en el municipio, se identificó que ninguna de las solicitudes mineras viabilizadas se traslapa con las comunidades étnicas presentes en el territorio.


En relación con las áreas donde se ubican las solicitudes viabilizadas, la administración municipal identificó comunidades, presidentes de Juntas de Acción Comunal (JAC) y algunas organizaciones locales con las cuales es posible iniciar el proceso de relacionamiento social, por lo cual se brindó información para iniciar dicha comunicación.

Por otra parte, se evidenciaron preocupaciones por parte de la comunidad y del Concejo Municipal frente a la explotación de arcilla en zonas cercanas a fuentes hídricas, especialmente en sectores como La Puerta, genera preocupación el impacto de la actividad minera en las zonas de cuidado ambiental, priorizando la protección del agua. No obstante, se reconoció la importancia de la minería para el desarrollo económico del municipio, siempre que no comprometa el recurso hídrico.

- **03 de marzo de 2026. Reunión Virtual con Proponentes**

Se llevó a cabo un encuentro virtual con los proponentes de las solicitudes viabilizadas, con el propósito de presentar el procedimiento vigente previo al otorgamiento de títulos mineros, socializar las etapas del proceso y reiterar la importancia de su compromiso y participación a lo largo del mismo.

 Agencia Nacional de Minería	GENERACIÓN DE TÍTULOS MINEROS	CÓDIGO: MIS3-P-008-F-003
	FORMATO	VERSIÓN: 2
	INFORME SOCIAL	FECHA VIGENCIA: 03/sept./2024



Ansermanuevo. Fase acercamiento al territorio. Equipo Audiencias Públicas Mineras - VCT

Fase. Coordinación y concurrencia, diálogo y participación ciudadana

Teniendo en cuenta los encuentros anteriores, se agendó la reunión de coordinación y concurrencia para la semana del 16 al 20 de marzo de 2026 y, como equipo se organizó para llevar a cabo de manera paralela espacio con comunidad, con el fin de brindar la información de las solicitudes que han cumplido con los requisitos de ley para recoger desde sus propias voces sus inquietudes, necesidades y expectativas con relación a la solicitud viabilizada en el municipio.

A continuación, se presenta el avance en el marco de la implementación:

Coordinación y concurrencia

Previo a la reunión de coordinación y concurrencia, el equipo de APM abrió un espacio de encuentro virtual entre la ANM y representantes de la Secretaría de Infraestructura y Planeación de **Ansermanuevo, Valle del Cauca**, como un primer paso para avanzar en la entrega de información geográfica de las áreas de las solicitudes viabilizadas para el posible otorgamiento de títulos mineros en el municipio. Con la entrega de esta información se acordó que la Secretaría realizaría un informe técnico de análisis de las áreas de las solicitudes y sus superposiciones (usos del suelo) conforme al Instrumento de Ordenamiento Territorial vigente, en relación con los polígonos de las propuestas de contrato de concesión viabilizadas hasta la fecha. El informe emitido por la Secretaría sirvió como base de información para ser socializado y analizado durante la reunión de coordinación y concurrencia entre las entidades y la ANM.

Como segundo paso, se llevó a cabo la reunión presencial de coordinación y concurrencia entre la Agencia Nacional de Minería y las autoridades institucionales el municipio el día 17 de marzo de 2026. El propósito principal fue informar al ente territorial y a sus autoridades sobre cinco (5) propuestas de concesión minera viabilizadas, y analizarlas en detalle según el Instrumento de Ordenamiento Territorial vigente, conforme al

 Agencia Nacional de Minería	GENERACIÓN DE TÍTULOS MINEROS	CÓDIGO: MIS3-P-008-F-003
	FORMATO	VERSIÓN: 2
	INFORME SOCIAL	FECHA VIGENCIA: 03/sept./2024

uso del suelo según la última actualización del PBOT DEL 2001, mediante Decreto No. 048 del 24 de diciembre del 2010.

En este encuentro participó el Sr. alcalde Lubin Ramírez y su equipo de trabajo: Secretaría de Medio Ambiente y Desarrollo Sostenible; Secretaría de Infraestructura y Planeación; Secretaría de Salud y Desarrollo Social; Secretaría de Gobierno; Enlace de Participación Comunitaria; Concejo Municipal y Personera Municipal. Asiste por parte de la Corporación Autónoma Regional de Valle del Cauca (CVC) profesionales de DAR Norte.

En la reunión se socializó el estado minero del municipio y se presentó de manera clara el Relacionamento Social para el procedimiento de Audiencias Públicas Mineras, su marco normativo, las competencias de la ANM, el ciclo minero y la documentación relacionada que deben presentar los futuros titulares mineros después de otorgado el título minero: Plan de Trabajos y Obras (PTO) y Plan de Gestión Social, documentos presentados ante la ANM y el Licenciamiento Ambiental, documento presentado y aprobado por la autoridad ambiental. Se da claridad de que sin el PTO y Licencia Ambiental aprobados no es posible iniciar la explotación minera. Se informa que en el municipio se encuentran **cinco (5) solicitudes** viabilizadas para extracción de **Gravas (de río); Arenas (de río); Recebo; Minerales de Oro y sus concentrados; Gravas, otras rocas de origen volcánico y Arcillas**. Se hizo la aclaración de que las solicitudes se encuentran ubicadas en los municipios Balboa, Pereira, y Ansermanuevo, por lo que se debe agotar el procedimiento de Audiencias Públicas Mineras en todos los municipios donde se encuentra la solicitud, para poder proseguir con el otorgamiento del título minero.

Durante el espacio la administración municipal y entidades presentes mencionaron que, si bien la actividad minera puede generar oportunidades de empleo en el municipio, existe preocupación frente a la explotación principalmente de mineral de arcilla en la vereda La Puerta. En este sector ya se desarrollan actividades mineras, las cuales han generado afectaciones en la infraestructura vial debido al tránsito constante de volquetas, y la administración enfatiza en prevenir impactos sobre el recurso hídrico.

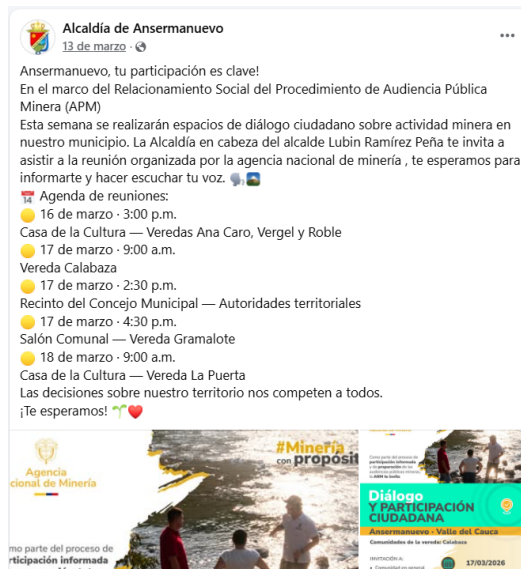
En este sentido, aunque existen áreas con potencial minero, no toda la extensión de los polígonos es susceptible de explotación, ya que la viabilidad final dependerá de los estudios de impacto ambiental y de las determinaciones que adopte la autoridad ambiental competente.

La vereda La Puerta cuenta con una dinámica económica orientada al ecoturismo, lo cual incrementa la preocupación frente al desarrollo de actividades mineras. Cabe mencionar que, en años anteriores, la comunidad manifestó su oposición al otorgamiento de licencias ambientales para proyectos mineros en la zona, debido a los posibles impactos sobre el entorno.

Diálogo y participación ciudadana

Teniendo en cuenta la información recogida del municipio de **Anserma nuevo**, con relación a la comunidad impactada por el posible otorgamiento de títulos mineros, se realizó la convocatoria a través de post, difundidos a las personas y líderes relacionados por la alcaldía municipal. Este post fue enviado a través de WhatsApp para que fuera difundido entre los diferentes actores; a su vez, se compartió información de convocatoria con la alcaldía municipal.

 Agencia Nacional de Minería	GENERACIÓN DE TÍTULOS MINEROS	CÓDIGO: MIS3-P-008-F-003
	FORMATO	VERSIÓN: 2
	INFORME SOCIAL	FECHA VIGENCIA: 03/sept./2024



- **16 de Marzo De 2026 Vereda Calabazas Ana Caro, El Vergel, El Roble**



El espacio de Diálogo y Participación Ciudadana con las comunidades de las veredas Ana Caro, Vergel y El Roble se llevó a cabo el 16 de marzo de 2026 en la Casa de la Cultura del municipio de Ansermanuevo. El encuentro contó con la participación de líderes comunitarios, presidentes de JAC y comunidad en general de las tres veredas, así como con la presencia de representantes de la Secretaría de Gobierno y de la Secretaría de Salud y Desarrollo Social de la Alcaldía Municipal.

Durante el espacio de relacionamiento, el equipo de la ANM presentó a la entidad como la responsable de administrar los recursos minerales del país, explicó el procedimiento APM, las solicitudes viabilizadas en el

 Agencia Nacional de Minería	GENERACIÓN DE TÍTULOS MINEROS	CÓDIGO: MIS3-P-008-F-003
	FORMATO	VERSIÓN: 2
	INFORME SOCIAL	FECHA VIGENCIA: 03/sept./2024

municipio, el ciclo minero y las etapas del proceso de contratación minera. Se aclaró que en Ansermanuevo se encuentran solicitudes de contrato de concesión minera (PCC) en proceso de evaluación, que no implican el otorgamiento de título minero mientras no se surtan todas las etapas del procedimiento.

La comunidad manifestó inquietudes relacionadas con la protección del patrimonio ambiental del municipio, especialmente de las fuentes hídricas. Expresaron interés en conocer con detalle las áreas de influencia de las solicitudes y solicitaron información sobre los mecanismos de participación disponibles. El equipo ANM explicó el alcance de las competencias institucionales y la diferencia entre las funciones de la ANM y las de las autoridades ambientales competentes.

17 de Marzo de 2026 Vereda Calabazas



El encuentro dio inicio a las 9:00 a.m. en la Vereda Calabazas, municipio de Ansermanuevo, Valle del Cauca. Se desarrolló el espacio de Diálogo y Participación Ciudadana con la **Asociación de Productores Agropecuarios y Emprendedores de la Vereda Calabazas**, teniendo en cuenta que no se cuenta con una Junta de Acción Comunal conformada en la zona.

La comunidad manifestó que su principal actividad económica es la siembra de tomate, plátano y maíz, así como la venta de pollos. Se destacó la presencia del Ingenio Riobravo como empresa cercana a la vereda, la cual ha apoyado a la asociación en sus proyectos productivos. La asociación expresó interés en adelantar procesos de formación con el SENA y manifestó necesidades concretas relacionadas con infraestructura y capacitación técnica para el fortalecimiento de sus proyectos productivos.

Se aclaró a la comunidad que en el municipio de **Ansermanuevo** se encuentran cuatro (04) **solicitudes viabilizadas**, bajo la figura de Propuesta de contrato de concesión minera (PCC), las cuales 02 están muy próximo a su vereda y fueron presentadas en los siguientes términos:

 Agencia Nacional de Minería	GENERACIÓN DE TÍTULOS MINEROS	CÓDIGO: MIS3-P-008-F-003
	FORMATO	VERSIÓN: 2
	INFORME SOCIAL	FECHA VIGENCIA: 03/sept./2024

Nº	Solicitante	Placa	Minerales solicitados
1	CYMCOL INGENIERÍA SAS	503794	Arenas (de río), Gravas (de río), Recebo
2	Carlos Julio Arango Orozco	500258	Arenas (de río), Gravas (de río), Minerales de oro y sus concentrados

La comunidad manifestó preocupación por las posibles afectaciones a las vías de acceso veredal, las vibraciones que pudieran afectar las viviendas y la afectación a los cultivos existentes en la vereda. Expresaron interés en que los solicitantes mineros dialoguen directamente con la comunidad para conocer los beneficios que la actividad minera podría generar en la vereda, así como el punto de apoyo específico de las solicitudes en el territorio veredal.

- **17 de Marzo de 2026. Vereda Gramalote**



Teniendo en cuenta la información recogida del municipio de Ansermanuevo con relación a la comunidad impactada por el posible otorgamiento de título minero, se realizó la convocatoria a través de contactos telefónicos directos a líderes y presidentes de la Junta de Acción Comunal (JAC) de la Vereda Gramalote. La difusión se realizó por WhatsApp y con el apoyo de la Alcaldía Municipal de Ansermanuevo.

El espacio de Diálogo y Participación Ciudadana con la comunidad de la Vereda Gramalote se realizó el 17 de marzo de 2026 en el Salón Comunal del Escenario Deportivo de Gramalote. Al encuentro asistieron líderes comunitarios de la Junta de Acción Comunal y comunidad en general de la vereda.

En el espacio se presentó la Agencia Nacional de Minería, el marco normativo del procedimiento APM, las solicitudes viabilizadas en el municipio y el ciclo minero. La comunidad indicó que desconocía que en el municipio existían solicitudes mineras viabilizadas. Manifestaron que estarían dispuestos a recibir información

 Agencia Nacional de Minería	GENERACIÓN DE TÍTULOS MINEROS	CÓDIGO: MIS3-P-008-F-003
	FORMATO	VERSIÓN: 2
	INFORME SOCIAL	FECHA VIGENCIA: 03/sept./2024

sobre los posibles beneficios sociales que los proponentes podrían ofrecer, siempre que se respete la dignidad de la vereda y se garantice un relacionamiento transparente.

Durante el encuentro se explicó la etapa precontractual y el procedimiento APM. La comunidad expresó que es fundamental proteger los puntos hídricos de la vereda y las vías de acceso, para que estas no sean afectadas por las actividades de explotación minera. Se indicó a la comunidad el número de placa de la solicitud viabilizada para que pudieran consultarla, correspondiente a la placa 511170, a nombre de CADAVID E HIJOS S.A.S., para extracción de gravas, otras rocas y minerales de origen volcánico, recebo, rocas de origen volcánico, puzolana y basalto, con un área de 1.160,7066 hectáreas, clasificada como mediana minería, radicada el 12 de junio de 2025 y con estado "Solicitud en evaluación" en el municipio de Ansermanuevo, Valle del Cauca.

- **18 de Marzo de 2026. Vereda La Puerta**



Se dio lugar al diálogo y participación ciudadana con la comunidad de la Vereda La Puerta, vereda que tiene potencial de desarrollo en fomento económico, temas turísticos y actividades agrícolas. La comunidad manifestó que su principal preocupación son las fuentes hídricas, los recursos naturales asociados y la posibilidad de que se otorguen más títulos mineros sin la debida participación comunitaria. Señalaron haber accedido previamente a información a través de la plataforma diamineria.com.

A través de la plataforma Anna Minera se explicó a la comunidad de forma detallada las propuestas viabilizadas con los polígonos, correspondiendo a la placa 511460, a nombre de AGROCOMERCIAL DEL NORTE SAS, solicitud de extracción de arcillas, con un área de 89,6498 hectáreas, clasificada como pequeña minería, radicada el 6 de agosto de 2025, bajo la modalidad de Contrato de Concesión (Ley 685), en el municipio de Ansermanuevo, Valle del Cauca. Se explicó el procedimiento APM, destacando la importancia de que la comunidad conozca la realidad del territorio y que el patrimonio ambiental del municipio es un activo fundamental. La comunidad indagó sobre la fuerza vinculante que tiene la participación ciudadana si no se está de acuerdo con la adjudicación de las concesiones mineras.

 Agencia Nacional de Minería	GENERACIÓN DE TÍTULOS MINEROS	CÓDIGO: MIS3-P-008-F-003
	FORMATO	VERSIÓN: 2
	INFORME SOCIAL	FECHA VIGENCIA: 03/sept./2024

El equipo ANM procedió a explicar que la minería no tiene veto en Colombia (SU-095 de 2018), pero que el procedimiento APM ofrece espacios para la construcción de acuerdos entre las partes. Se explicó en detalle el alcance y competencias de la ANM, precisando que son diferentes a las de las autoridades ambientales. La comunidad también manifestó su preocupación por las actuaciones y competencias de la autoridad ambiental en el territorio.

Los espacios de Diálogo y Participación Ciudadana realizados en el municipio de Ansermanuevo, Valle del Cauca, durante el mes de marzo de 2026, permitieron al equipo ANM informar a las comunidades de las veredas Calabazas, Vergel, Roble, Gramalote y La Puerta sobre las solicitudes mineras viabilizadas, el ciclo minero y los mecanismos de participación ciudadana.

Las comunidades mostraron disposición al diálogo y manifestaron principalmente preocupaciones relacionadas con la protección de las fuentes hídricas, el mantenimiento de las vías de acceso veredal, el potencial impacto sobre las actividades agropecuarias y el patrimonio ambiental del municipio. En todos los espacios se acordaron reuniones de continuidad con los proponentes mineros para el mes de abril de 2026.

En relación con las **comunidades étnicas** presentes en el municipio, y a partir del diálogo sostenido con la Secretaría de Salud y Desarrollo Social, se identificó la existencia de un consejo comunitario y un resguardo indígena. En este sentido, se articuló con dicha dependencia la realización de espacios de diálogo, programándose reuniones virtuales con las autoridades del resguardo indígena y del consejo comunitario.


Por parte, la personería municipal mencionó que dentro del territorio se encuentra hace aproximadamente mes y medio el asentamiento de 190 personas pertenecientes a una comunidad indígena. Actualmente, este asentamiento no cuenta con una estructura organizativa formal reconocida, como la figura de gobernador indígena. La alcaldía municipal se encuentra realizando acompañamiento a la comunidad.

- **26 de marzo. Reunión Virtual con representantes del Resguardo Indígena Dachi Drua Mundi**

El 26 de marzo, se llevó a cabo un encuentro virtual con las autoridades del **Resguardo Indígena Dachi Drua Mundi** reconocido dentro del territorio, cuyo consejero mayor es el señor Luis Fernando González Tamisa, quien lidera los procesos organizativos y de representación de la comunidad indígena asentada en esta zona.

Durante la reunión se presentaron las solicitudes viabilizadas y los títulos mineros vigentes en el municipio. Así mismo, se explicaron la fase precontractual previa al otorgamiento de un título minero, el ciclo minero y el Procedimiento de Audiencia Pública Minera.

Las autoridades manifestaron como principal interés el cuidado del ambiente en el territorio, así mismo realizaron preguntas sobre Consulta Previa, a lo que se explicó que la garantía del derecho a la Consulta Previa se inicia una vez exista un título minero, en el momento en el que el titular realiza la solicitud de la licencia ambiental.

 Agencia Nacional de Minería	GENERACIÓN DE TÍTULOS MINEROS	CÓDIGO: MIS3-P-008-F-003
	FORMATO	VERSIÓN: 2
	INFORME SOCIAL	FECHA VIGENCIA: 03/sept./2024

- **26 de marzo. Reunión virtual con representantes del Concejo Comunitario de Ansermanuevo Acción Afro**

Se llevó a cabo un encuentro virtual con las autoridades del **Consejo Comunitario de Ansermanuevo Acción Afro**, en el cual se presentaron las solicitudes viabilizadas y los títulos mineros vigentes en el municipio. Así mismo, se explicaron la fase precontractual previa al otorgamiento de un título minero, el ciclo minero y el Procedimiento de Audiencia Pública Minera.

Durante el espacio, los miembros del Consejo manifestaron interés en acceder a un título minero para la extracción de minerales. Al respecto, se indicó que, en su calidad de consejo comunitario, pueden presentar solicitudes bajo condiciones diferenciales, conforme a la normatividad vigente. En este sentido, se compartió el correo electrónico contacto@anm.gov.co para que puedan solicitar orientación por parte del área competente, con enfoque étnico.


De igual forma, en cada una de las reuniones se precisó que las solicitudes viabilizadas no se traslapan con la vereda La Cabaña, donde se ubica el Consejo Comunitario y tampoco con la ubicación del Resguardo Indígena Dachi Drua Mundi. Finalmente, se aclaró que, en caso de otorgarse un título minero, el proceso de consulta previa se surte con posterioridad a dicho otorgamiento y es definido por la autoridad competente en materia de consultas previas, quien establece el procedimiento a seguir.

La presencia de estas comunidades resalta la importancia de tener en cuenta los enfoques diferenciales y los mecanismos de participación étnica en los distintos procesos institucionales que puedan incidir en el territorio. En este sentido, el reconocimiento de las dinámicas territoriales, organizativas y culturales de las comunidades étnicas presentes en el municipio resulta fundamental para el desarrollo de procesos institucionales relacionados con el ordenamiento del territorio, la gestión de recursos naturales y la evaluación de posibles proyectos mineros, garantizando así el respeto por los derechos colectivos de estas poblaciones y su participación en los asuntos que puedan afectar sus territorios y formas de vida.


Inquietudes Requerimientos y aspectos positivos

En los espacios de **Diálogo y Participación Ciudadana** se recopilaron inquietudes, observaciones, percepciones expectativas sobre la actividad minera en el municipio, como se presenta en la siguiente tabla:

Fecha	Placa y Solicitante	Veredas	Comunidad	Inquietudes, requerimientos y aspectos positivos
16 de marzo de 2026	508482 Gonzalo Eduardo Grajales Carias	Ana Caro Vergel El Roble	Líderes comunitarios , presidentes de JAC y comunidad en general	Inquietudes, observaciones y percepciones <ul style="list-style-type: none"> • Preocupación por la protección del patrimonio ambiental del municipio, especialmente de las fuentes hídricas.

 Agencia Nacional de Minería	GENERACIÓN DE TÍTULOS MINEROS		CÓDIGO: MIS3-P-008-F-003
	FORMATO		VERSIÓN: 2
	INFORME SOCIAL		FECHA VIGENCIA: 03/sept./2024


	511460 Agrocomercial del Norte SAS		de las tres veredas.	<ul style="list-style-type: none"> Inquietud sobre los posibles impactos de la actividad minera sobre el medio ambiente y los ecosistemas locales. Desconocimiento de la ubicación exacta de las solicitudes viabilizadas y posible impacto con las actividades económicas de las veredas. Inquietud sobre la diferencia de competencias entre la ANM y las autoridades ambientales en el control de la actividad minera. <p>Requerimientos y aspectos positivos</p> <ul style="list-style-type: none"> Interés en conocer con detalle las áreas de influencia de las solicitudes viabilizadas en el territorio veredal. Solicitud de información sobre los mecanismos de participación disponibles para las comunidades en el procedimiento APM. Interés en que los proponentes establezcan diálogo directo con las comunidades de las tres veredas. Deseo de continuar recibiendo información y mantener comunicación con el equipo ANM y con los proponentes.
Fecha	Placa	Veredas	Comunidad	Inquietudes, requerimientos y aspectos positivos
17 de marzo de 2026	503794 Cymcol Ingeniería SAS 500258 Carlos Julio Arango Orozco	Vereda Calabazas	Asociación de Productores Agropecuarios y Emprendedores de la Vereda Calabazas	<p>Inquietudes, observaciones y percepciones</p> <ul style="list-style-type: none"> Posible afectación a vías de acceso veredal como consecuencia de la explotación minera. Preocupación por vibraciones que puedan afectar las viviendas de la comunidad.

 Agencia Nacional de Minería	GENERACIÓN DE TÍTULOS MINEROS		CÓDIGO: MIS3-P-008-F-003
	FORMATO		VERSIÓN: 2
	INFORME SOCIAL		FECHA VIGENCIA: 03/sept./2024

				<ul style="list-style-type: none"> • Posible afectación a los cultivos de tomate, plátano y maíz que sustentan la economía de las familias. • Inquietud sobre la ubicación exacta del punto de apoyo o zona de influencia de las solicitudes mineras. <p>Requerimientos y aspectos positivos</p> <ul style="list-style-type: none"> • La comunidad solicita que los proponentes mineros estén dispuestos al diálogo directo con la comunidad. • Interés en conocer los beneficios concretos que la actividad minera podría aportar al desarrollo de la vereda. • Deseo de continuar recibiendo información y mantener comunicación con el equipo ANM y con los proponentes.
Fecha	Placa	Vereda	Comunidad	Inquietudes, requerimientos y aspectos positivos
17 de marzo de 2026	511170 Cadavid e Hijos S.A.S.	Vereda Gramalote	Líderes comunitarios de la JAC y comunidad en general de la Vereda Gramalote	<p>Inquietudes, observaciones y percepciones</p> <ul style="list-style-type: none"> • Comunidad no conocía que existían solicitudes mineras viabilizadas en el municipio y la vereda. • Preocupación por el posible impacto en los puntos hídricos y fuentes de agua de la Vereda Gramalote. • Inquietud por el posible deterioro de las vías de acceso veredal como consecuencia de la explotación minera. • ¿Cuál es el número de placa de la solicitud viabilizada que involucra a la vereda Gramalote? • ¿Cuál es la fecha prevista para la realización de la Audiencia Pública Minera en Ansermanuevo? <p>Requerimientos y aspectos positivos</p>

 Agencia Nacional de Minería	GENERACIÓN DE TÍTULOS MINEROS		CÓDIGO: MIS3-P-008-F-003
	FORMATO		VERSIÓN: 2
	INFORME SOCIAL		FECHA VIGENCIA: 03/sept./2024

				<ul style="list-style-type: none"> Disposición de la comunidad a continuar el proceso de diálogo con los proponentes si se garantiza un relacionamiento respetuoso. Solicitud de que los beneficios sociales de la actividad minera sean concretos y respondan a necesidades reales de la vereda. Interés en participar en la Audiencia Pública Minera para que la voz de la comunidad quede formalmente registrada.
Fecha	Placa	Vereda	Comunidad	Inquietudes, requerimientos y aspectos positivos
18 de marzo de 2026	511460 Agrocomercial del Norte SAS	Vereda La Puerta	Presidente JAC La Puerta, Proyecto ecoturístico Wayra Ecoaventura , Líderes comunitarios y comunidad en general de la Vereda La Puerta	Inquietudes, observaciones y percepciones <ul style="list-style-type: none"> Preocupación por el impacto de la actividad minera sobre las fuentes hídricas y los recursos naturales de la Vereda La Puerta. ¿Cuál es la fuerza vinculante de la participación ciudadana frente al otorgamiento de concesiones mineras? ¿Cuáles son las competencias exactas de la ANM versus las autoridades ambientales como la CVC? Inquietud sobre el número exacto de solicitudes viabilizadas y la ubicación de los polígonos en el territorio de la vereda. Preocupación por las actuaciones de la CVC en el territorio y su articulación con el procedimiento APM. Solicitud de información sobre el potencial turístico de la vereda y cómo la minería podría afectarlo. Requerimientos y aspectos positivos

 Agencia Nacional de Minería	GENERACIÓN DE TÍTULOS MINEROS		CÓDIGO: MIS3-P-008-F-003
	FORMATO		VERSIÓN: 2
	INFORME SOCIAL		FECHA VIGENCIA: 03/sept./2024

				<ul style="list-style-type: none"> • Disposición de la comunidad para continuar el proceso de diálogo y asistir a los próximos encuentros con los proponentes. • Interés en que el procedimiento APM contemple mecanismos reales que recojan y protejan los intereses de la comunidad. • Expectativa de que los acuerdos construidos sean concretos, verificables y cuenten con seguimiento institucional.
Fecha	Placa	Vereda	Comunidad	Inquietudes, requerimientos y aspectos positivos
26 de marzo de 2026	508482 503794 511460 511170 500258	Vereda La Diamantina	Resguardo Indígena Dachi Drua Mundi	<ul style="list-style-type: none"> • Interés en que se garantice la consulta previa, libre e informada, conforme a la Organización Internacional del Trabajo y su Convenio 169. • Reconocimiento y respeto de la autonomía del cabildo indígena en la toma de decisiones sobre el territorio. • Inclusión efectiva del resguardo en todas las etapas del ciclo minero Exploración, Construcción y Montaje, Explotación y Cierre de la Mina en caso de ser otorgado el título minero. • Elaboración de estudios de impacto ambiental y Plan de Gestión Social diferenciados, que incorporen la cosmovisión Emberá Chamí. • Implementación de planes de manejo ambiental concertados con la comunidad indígena.
26 de marzo de 2026	508482 503794 511460	Vereda La Cabaña	Consejo Comunitario de	<ul style="list-style-type: none"> • ¿Qué impactos está generando la minería sobre las fuentes de agua (quebradas, nacimientos, ríos)?

 Agencia Nacional de Minería	GENERACIÓN DE TÍTULOS MINEROS		CÓDIGO: MIS3-P-008-F-003
	FORMATO		VERSIÓN: 2
	INFORME SOCIAL		FECHA VIGENCIA: 03/sept./2024

	511170 500258		Ansermanuevo Acción Afro	<ul style="list-style-type: none"> • ¿Se está presentando contaminación por mercurio u otros químicos? • ¿Qué afectaciones hay sobre los suelos, cultivos y biodiversidad? • ¿Existen planes de restauración ambiental después de la actividad minera? • ¿Se están respetando las áreas protegidas o de importancia ecológica? • Interés por conocer proceso de titulación minera con enfoque étnico para el Consejo Comunitario. • ¿Es necesario ser dueño del predio para tener un título minero? • Interés en que se garantice la consulta previa, libre e informada, conforme a la Organización Internacional del Trabajo y su Convenio 169.
Fecha	Placa	Asistentes a Reunión de Coordinación y Concurrencia		Inquietudes, requerimientos y aspectos positivos
17 de marzo de 2026	508482 503794 511460 511170 500258	Sr. alcalde Lubin Ramírez y su equipo de trabajo: Secretaría de Medio Ambiente y Desarrollo Sostenible Secretaría de Infraestructura y Planeación Secretaría de Salud y Desarrollo Social Secretaría de Gobierno Enlace de Participación Comunitaria Concejo Municipal Personera Municipal		<ul style="list-style-type: none"> • Aunque existen áreas con potencial minero, no toda la extensión de los polígonos es susceptible de explotación, ya que la viabilidad final dependerá de los estudios de impacto ambiental y de las determinaciones que adopte la autoridad ambiental competente. • Si bien la actividad minera puede generar oportunidades de empleo en el municipio, existe preocupación frente a la explotación principalmente de mineral de arcilla en la vereda La Puerta. • La vereda La Puerta cuenta con una dinámica económica orientada al ecoturismo, lo cual incrementa la

 Agencia Nacional de Minería	GENERACIÓN DE TÍTULOS MINEROS	CÓDIGO: MIS3-P-008-F-003
	FORMATO	VERSIÓN: 2
	INFORME SOCIAL	FECHA VIGENCIA: 03/sept./2024

			<p>preocupación frente al desarrollo de actividades mineras.</p> <ul style="list-style-type: none"> • Preocupación por la explotación de minerales en zonas de cuidado ambiental y posible afectación de recurso hídrico. • Preocupación por la afectación de las vías del municipio y zonas de tránsito de volquetas.
--	--	--	--

El listado anterior se encuentra disponible en la página web de la entidad <https://anm.gov.co/audiencia-y-participacion-de-terceros-programadas>

Fase: Pedagogía y Diálogo Social



Ansermanuevo. Equipo Audiencias Públicas Mineras - VCT

Previo a la reunión programada con la comunidad para la implementación de la Fase Pedagogía y Diálogo Social del procedimiento APM en el municipio, se tuvo un encuentro virtual el día 25 de marzo de 2026 con proponentes de las solicitudes 500258, 503794, 508482, 511170, 511460. Durante la reunión se comentó a los proponentes los principales puntos abordados con la autoridad territorial durante la reunión de

 Agencia Nacional de Minería	GENERACIÓN DE TÍTULOS MINEROS	CÓDIGO: MIS3-P-008-F-003
	FORMATO	VERSIÓN: 2
	INFORME SOCIAL	FECHA VIGENCIA: 03/sept./2024

Coordinación y Concurrencia y el encuentro con la comunidad, dentro de los que se encuentra las zonas de protección que están identificadas en el área de la solicitud.

En este sentido, se brindó información a los proponentes con la finalidad de poder generar posibles acuerdos con las comunidades que recojan sus principales preocupaciones y sobre las cuales se espera puedan aportar al cuidado de las fuentes hídricas, el respeto por el ambiente.

Para la convocatoria al encuentro con comunidad, se estableció comunicación con presidentes de JAC. Se realizó un post de invitación con la información de la reunión y dicha información fue compartida a su vez con los presidentes de JAC y la alcaldía municipal para ser compartida con las comunidades interesadas por los medios que la administración municipal considere más adecuados.

- **06 de Abril de 2026. Vereda Calabazas, Vergel**



En el municipio de Ansermanuevo, Valle del Cauca, el día 6 de abril de 2026, se llevó a cabo la sesión de Diálogo Social correspondiente al diálogo entre proponentes y comunidades de las veredas Calabazas, Ana Caro y Vergel. La actividad fue organizada por la Agencia Nacional de Minería (ANM). El espacio estuvo bajo la conducción de profesionales de la ANM, en representación de la Entidad.

La sesión se desarrolló en presencia de los proponentes PCC 508482 (Gonzalo Eduardo Grajales), PCC 500258 (Carlos Julio Arango) y PCC 503794 (CYMCOL Ingeniería SAS), quienes se hicieron presentes en el lugar. No obstante, los representantes de las comunidades de Ana Caro, Calabazas y El Vergel no asistieron a la convocatoria, motivo por el cual la reunión se adelantó exclusivamente con los proponentes.

En dicho contexto, se procedió a presentar a los proponentes el banco de inquietudes, requerimientos y expectativas previamente registradas por las comunidades en el marco del proceso, con el propósito de que estos contaran con la información suficiente para orientar los acercamientos y la construcción de preacuerdos de cara a la APM.

Durante la sesión, el proponente PCC 503794, CYMCOL Ingeniería SAS, solicitó que el listado de inquietudes y requerimientos le fuera enviado al correo electrónico institucional registrado, con el propósito de realizar el

 Agencia Nacional de Minería	GENERACIÓN DE TÍTULOS MINEROS	CÓDIGO: MIS3-P-008-F-003
	FORMATO	VERSIÓN: 2
	INFORME SOCIAL	FECHA VIGENCIA: 03/sept./2024

análisis correspondiente. Asimismo, los proponentes expresaron que mantienen una relación favorable con las comunidades del área de influencia y se comprometieron a llevar a cabo visitas y acercamientos directos con la población, con el objetivo de alcanzar preacuerdos que serán presentados en la Audiencia Pública Minera. Este ejercicio se desarrolló bajo los principios de participación, transparencia y diálogo informado, alineándose con los fines institucionales de la ANM y el procedimiento establecido para la APM. Se explicó la importancia de que los acuerdos sean claros, medibles y cumplibles para poder ser ratificados en la APM.

- **07 de Abril de 2026 Vereda Gramalote**



En la vereda Gramalote del municipio de Ansermanuevo, Valle del Cauca, el día 7 de abril de 2026, se llevó a cabo la sesión de diálogo entre proponentes y comunidades. La actividad estuvo bajo la conducción de los profesionales Natalia Rozo y Fredy Velásquez y contó con la participación de miembros de la Junta de Acción Comunal (JAC) de la vereda Gramalote.

Al inicio de la sesión se dejó constancia de la ausencia del proponente PCC 511170 – Cadavid e HIJOS SAS, quien no pudo asistir por circunstancias de fuerza mayor debidamente comunicada. Adicionalmente, el Presidente de la JAC, informó que la convocatoria a los miembros de la comunidad se realizó de manera puerta a puerta y a través de redes sociales; no obstante, la participación fue limitada. En ese orden, los profesionales de la ANM explicaron a los asistentes la importancia de estos espacios de diálogo con proponentes como mecanismo de construcción de acuerdos entre comunidades y futuros concesionarios, y como insumo fundamental para la APM.

Con el propósito de garantizar la continuidad del proceso y la participación tanto del proponente como de la comunidad en igualdad de condiciones, se acordó convocar un nuevo espacio de diálogo para el día 8 de abril de 2026, en la Casa de la Cultura de Ansermanuevo, a las 9:00 am, invitando nuevamente al proponente PCC 511170 y a la comunidad, a través de la JAC, para confirmar asistencia y avanzar en la identificación de preacuerdos que serán presentados en la Audiencia Pública Minera.

 Agencia Nacional de Minería	GENERACIÓN DE TÍTULOS MINEROS	CÓDIGO: MIS3-P-008-F-003
	FORMATO	VERSIÓN: 2
	INFORME SOCIAL	FECHA VIGENCIA: 03/sept./2024

- 08 de Abril de 2026 vereda la Puerta, el Roble, Gramalote.




En el desarrollo del espacio se dejó constancia de que el proponente PCC 511170 asistió a la reunión, así como representantes de la Junta de Acción Comunal (JAC) y un morador de la vereda Gramalote, garantizando la participación de actores clave del territorio.

En el marco del espacio de diálogo, se procedió a explicar de manera general el procedimiento de Audiencia Pública Minera (APM), precisando el alcance de la fase de preacuerdos, la forma en que estos son construidos y posteriormente presentados en la Audiencia para su ratificación, así como su carácter vinculante una vez ratificados y otorgado el título minero, momento en el cual adquieren obligatoriedad contractual, con seguimiento institucional a cada uno de los compromisos consignados en la minuta. En este sentido, se indicó de manera expresa a los participantes la importancia de formular y estructurar preacuerdos conforme a sus necesidades, expectativas y particularidades del territorio, resaltando que estos deben ser expuestos en la APM para su correspondiente ratificación, con el propósito de garantizar su cumplimiento efectivo en caso de otorgarse el título minero.

El proponente PCC 511460 – Agrocomercial del Norte S.A.S. expuso su intención de intervención en la zona, manifestando su disposición para avanzar en la construcción de preacuerdos con la comunidad. Por su parte, la comunidad, a través de su representante miembro del concejo, indicó que sus principales inquietudes y expectativas se concentran en la posible existencia de yacimientos de agua dentro de los polígonos viabilizados, el impacto del tránsito de volquetas en la dinámica cotidiana del territorio, y los efectos que la extracción de arcilla podría generar sobre las fuentes hídricas locales.

Como resultado del ejercicio participativo, la comunidad y los proponentes acordaron adelantar visitas y acercamientos conjuntos en las zonas con polígonos viabilizados, con el propósito de construir los preacuerdos y presentarlos en la respectiva APM. En ese sentido, se dejaron registrados dos compromisos formales: la realización de una reunión entre la comunidad de Gramalote y el proponente PCC 511170, programada para el 2 de mayo; y una visita de campo a las veredas La Puerta y El Roble, acordada para el sábado 25 de abril de 2026. Se deja claridad que dichos encuentros no serán acompañados por la ANM.

 Agencia Nacional de Minería	GENERACIÓN DE TÍTULOS MINEROS	CÓDIGO: MIS3-P-008-F-003
	FORMATO	VERSIÓN: 2
	INFORME SOCIAL	FECHA VIGENCIA: 03/sept./2024

- **26 de marzo. Reunión entre Proponentes y Administración Municipal**

Según acuerdo pactado durante la reunión de Coordinación y Concurrencia, el día 26 de marzo de 2026 se realiza reunión virtual entre los proponentes de las solicitudes viabilizadas en el municipio y la administración municipal. A dicha reunión asiste el Alcalde municipal, Secretaría de Infraestructura y Planeación, Secretaría de Gobierno, Secretaría de Salud y Desarrollo Social y solicitantes mineros.

Durante la reunión la administración municipal resuelve dudas en relación con la ejecución de los proyectos mineros, vías de acceso y locación de los proyectos. Posteriormente, como posibles acuerdos entre los solicitantes y la administración se menciona:

Posibles acuerdos identificados para la Audiencia Pública Minera

Acuerdos sobre temas viales

- Futuro concesionario de PCC **508482, 500258, 511170**, se compromete a gestionar el mantenimiento de las vías terrestres del área de influencia del proyecto minero, estableciendo comunicación con entidades públicas departamentales y/o municipales correspondientes. Para ello se buscará involucrar a otras empresas del sector y la comunidad.
- El futuro concesionario de PCC **500258, 503794, 508482, 511170, 511460** presentará un Plan de Manejo de Tránsito que permita controlar adecuadamente el tránsito de vehículos sobre las vías veredales utilizadas por el proyecto minero. Dicho Plan de Manejo de Tránsito será concertado con la alcaldía municipal y socializado con la comunidad.
- Por su parte el solicitante de la placa **508482** se compromete a no utilizar vías asfaltadas en el municipio y donar balastro y crudo de río para el mejoramiento vial.
- Por su parte el solicitante de la placa **511460** se compromete a mantener diálogo con la administración municipal para conocer el recorrido más adecuado para el tránsito de volquetas.

Social

- Por su parte el solicitante de la placa **500258** se compromete a donar material arena, para el mejoramiento de viviendas.

Seguimiento y Veeduría

- El futuro concesionario de PCC **500258, 503794, 508482, 511170, 511460**, una vez cuente con su título minero, se compromete a participar de manera activa en las (mesas de trabajo, comités, espacios de concertación, consejos de seguridad, mesas agro-mineras entre otros; con enfoque en la actividad minera y/o industrial), creadas por las autoridades competentes o se llegaren a conformaren el municipio de Ansermanuevo, con el fin de buscar alternativas al mejoramiento de las condiciones de los habitantes de la(s) vereda(s) ubicada(s) dentro del área del título minero, o para el mantenimiento del orden público y la resolución de conflictividad social, que estén orientadas a la atención y seguimiento de problemáticas asociadas al título minero.

 Agencia Nacional de Minería	GENERACIÓN DE TÍTULOS MINEROS	CÓDIGO: MIS3-P-008-F-003
	FORMATO	VERSIÓN: 2
	INFORME SOCIAL	FECHA VIGENCIA: 03/sept./2024

Fase Audiencia Pública Minera – Mesa de Trabajo APM

Se realizaron reuniones presenciales y virtuales con las comunidades y la autoridad territorial, donde se abordaron aspectos relacionados con la realización de la Audiencia Pública Minera en el municipio y se acordó la fecha, hora y lugar para el desarrollo de la audiencia:

Audiencia Pública Minera en el municipio de Ansermanuevo

- Día: veintiuno (21) de mayo de dos mil veintiséis (2026)
- Hora: 08:00 a.m.
- Lugar: Coliseo Municipal

Se presentó la estrategia de convocatoria para la APM dirigida a la comunidad, en la cual se contempla la difusión de información a través de redes sociales, publicaciones digitales, cuña y la comunicación directa con los líderes que participaron durante la implementación del procedimiento APM y se compartió la agenda del evento, destacando los espacios de intervención y participación tanto de la comunidad como de las autoridades y entidades.

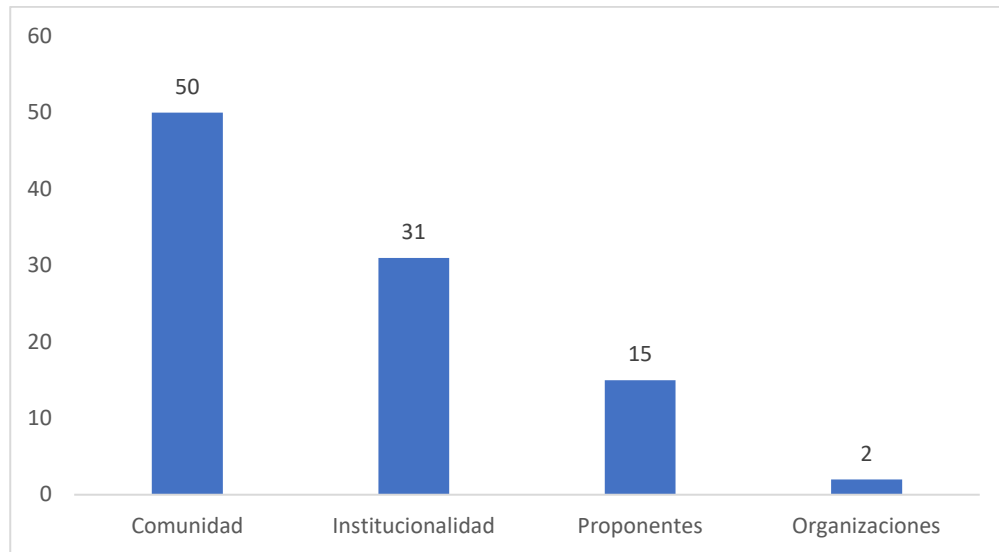
Se indicó que se dispuso de un enlace virtual en la página www.anm.gov.co para la inscripción previa de las personas interesadas en asistir y/o intervenir en la audiencia. Así mismo, las personas que lo deseen podrán realizar la inscripción a la Audiencia en la Alcaldía municipal y personería, y el mismo día de la Audiencia se estará realizando el registro de las personas interesadas en asistir y/o intervenir durante el evento.

Durante la Fase de Pedagogía y Dialogo Social, se tomó un espacio para compartir con la comunidad la información referente a la Audiencia. Adicional al espacio de reunión realizado con la comunidad, se realizó espacio de reunión con la autoridad territorial, en el cual se dialogó sobre los aspectos logísticos del evento y las acciones de coordinación conjunta a realizar durante la Audiencia Pública Minera.

5. Mapeo de Actores

A continuación, se realiza la identificación y caracterización de actores que participaron en la implementación del procedimiento de Audiencias Públicas Mineras en el municipio de Ansermanuevo. Esta información proviene de las bases de datos oficiales de la implementación del procedimiento.

 Agencia Nacional de Minería	GENERACIÓN DE TÍTULOS MINEROS	CÓDIGO: MIS3-P-008-F-003
	FORMATO	VERSIÓN: 2
	INFORME SOCIAL	FECHA VIGENCIA: 03/sept./2024



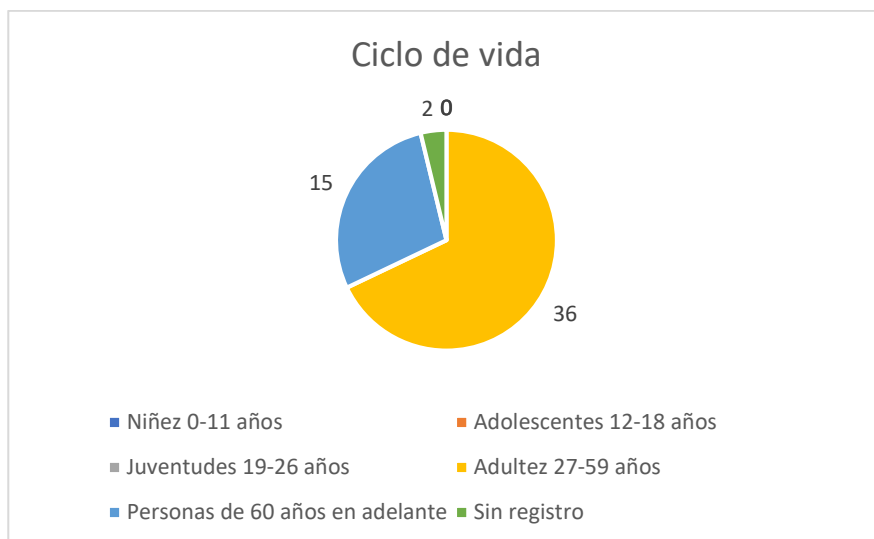
Información registrada en las bases de datos propias de la ANM en el marco de la implementación del procedimiento de APM en territorio.

Teniendo en cuenta el gráfico anterior, se puede identificar que a la fecha han participado en la implementación del procedimiento de noventa y ocho personas: cincuenta personas de las comunidades, treinta y un personas de las dos organizaciones y los proponentes con la participación de quince personas.

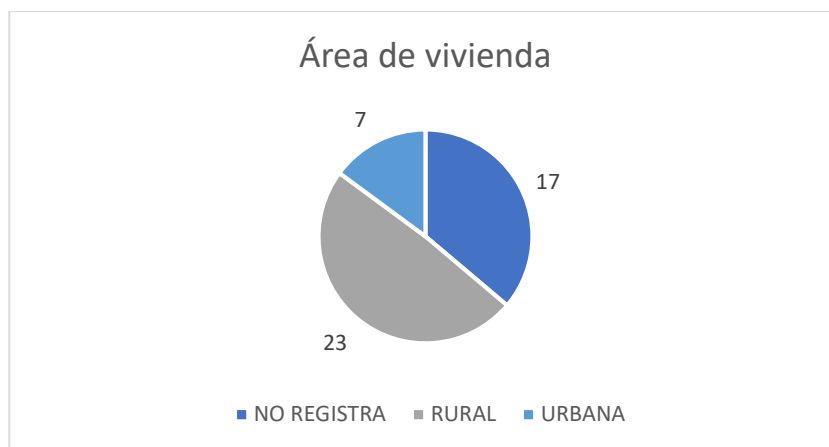
Comunidad

A continuación, se presentan los gráficos que son resultado de la caracterización y análisis de la participación de la comunidad como actor clave en el proceso de relacionamiento para el otorgamiento de títulos mineros. Se logró identificar el ciclo de vida, área de vivienda (si es rural o urbana), enfoque de género (femenino, masculino, LGBTI), enfoque étnico (indígena, NARP, Rom, campesinos), si cuenta con alguna discapacidad (si o no) y finalmente, si es víctima del conflicto (si o no).

 Agencia Nacional de Minería	GENERACIÓN DE TÍTULOS MINEROS		CÓDIGO: MIS3-P-008-F-003
	FORMATO		VERSIÓN: 2
	INFORME SOCIAL		FECHA VIGENCIA: 03/sept./2024

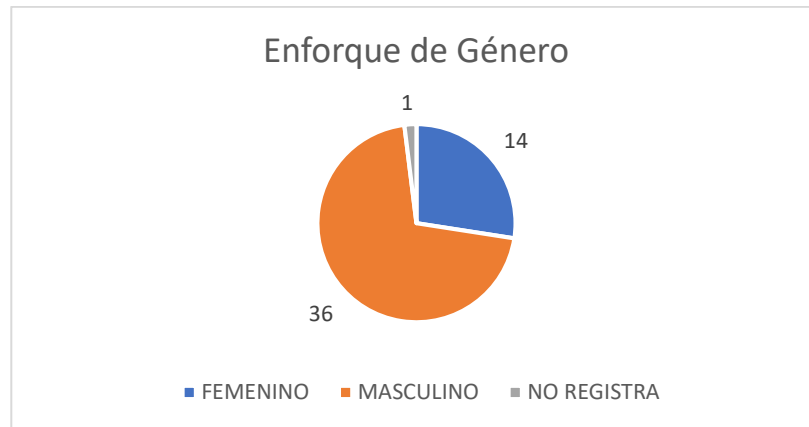


La gráfica evidencia que el ciclo de vida en el que se encuentra los participantes, se encuentra en el rango de la adultez con 36 registros.

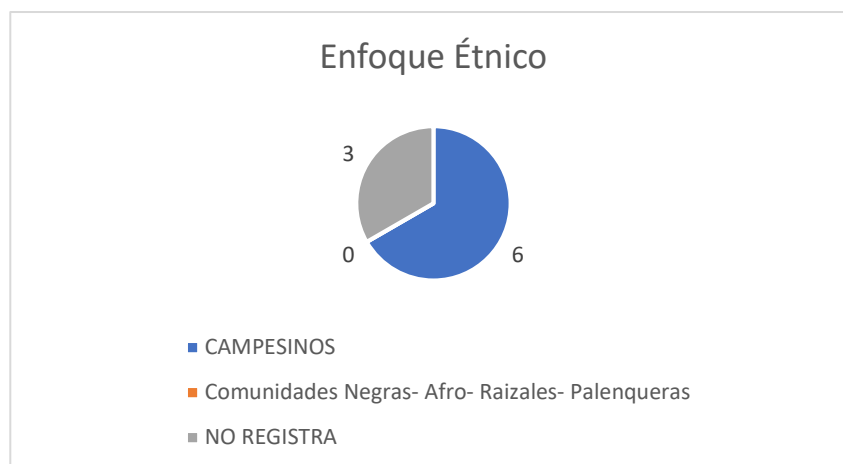


Del análisis del gráfico se puede interpretar que la mayoría de las personas participantes reside en zona rural, con veintitrés registros que equivalen del total. Estos datos reflejan una participación predominantemente rural dentro del proceso. Es de mencionar que un alto porcentaje de la población participante no dio respuesta a esta pregunta.

 Agencia Nacional de Minería	GENERACIÓN DE TÍTULOS MINEROS		CÓDIGO: MIS3-P-008-F-003
	FORMATO		VERSIÓN: 2
	INFORME SOCIAL		FECHA VIGENCIA: 03/sept./2024

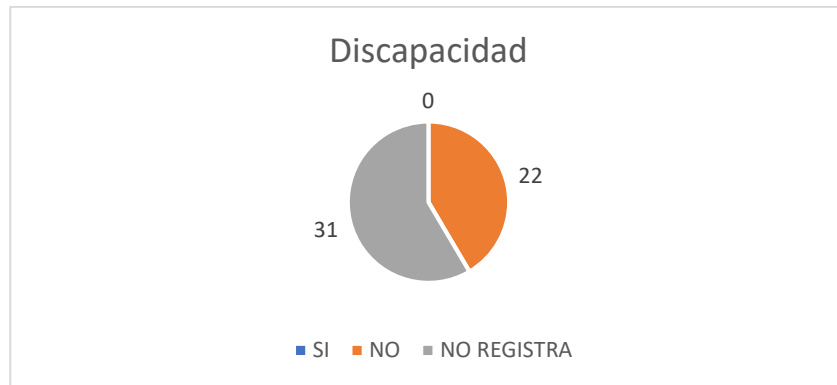


De acuerdo a la gráfica se puede evidenciar que la participación en los espacios de diálogo tuvo prevalencia del genero masculino con 36 registros.



En cuanto al enfoque étnico, se identifica que 6 personas se reconocen como parte de la comunidad campesina. Es de mencionar que un alto porcentaje de la población participante no dio respuesta a esta pregunta.

 Agencia Nacional de Minería	GENERACIÓN DE TÍTULOS MINEROS		CÓDIGO: MIS3-P-008-F-003
	FORMATO		VERSIÓN: 2
	INFORME SOCIAL		FECHA VIGENCIA: 03/sept./2024



Respecto a la variable de discapacidad, se evidencia que las 22 personas reportaron no tener ninguna discapacidad. Es de mencionar que un alto porcentaje de la población participante no dio respuesta a esta pregunta.



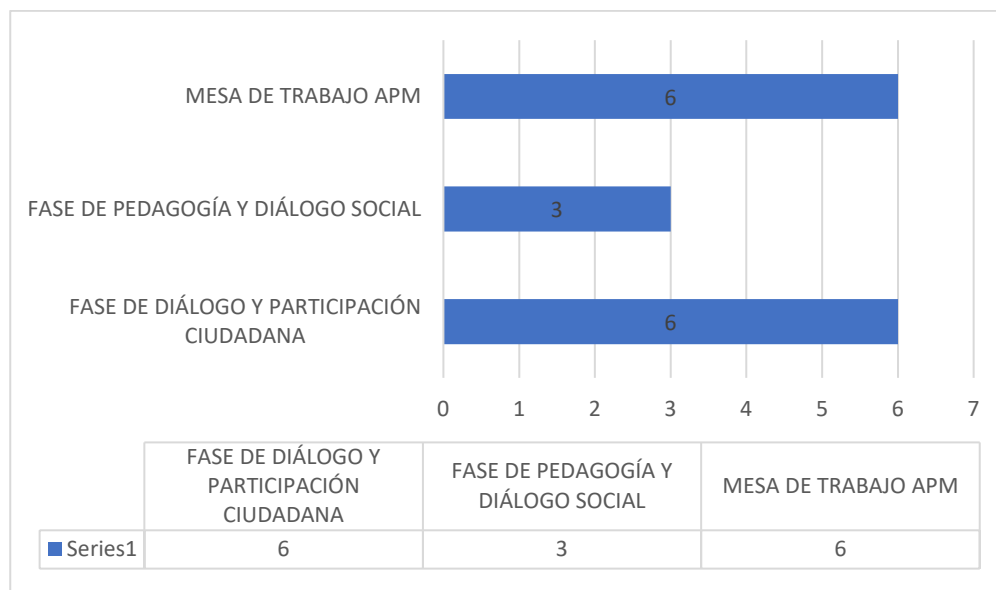
En relación con la condición de víctimas del conflicto armado, no se cuenta con un registro de dicha información en las bases de datos.

Proponentes

Dentro del ejercicio de caracterización del mapa de actores correspondiente a los proponentes, se identificó la participación de cinco (5) proponentes que cuentan con solicitudes viabilizadas, quienes hicieron parte activa en diferentes fases del proceso de implementación del procedimiento de Audiencias Públicas Mineras en los distintos espacios desarrollados.

Participación de proponentes por fase

 Agencia Nacional de Minería	GENERACIÓN DE TÍTULOS MINEROS		CÓDIGO: MIS3-P-008-F-003
	FORMATO		VERSIÓN: 2
	INFORME SOCIAL		FECHA VIGENCIA: 03/sept./2024

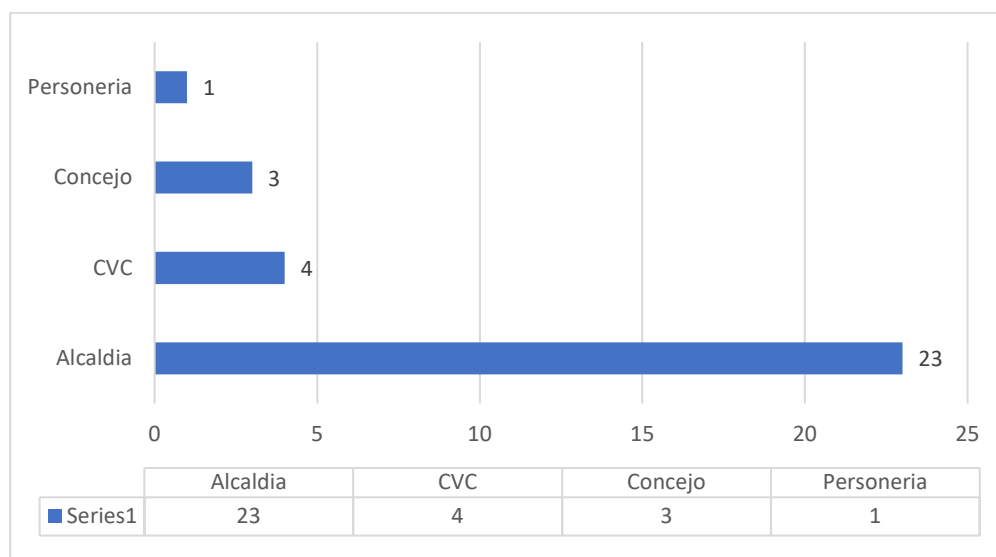


En cuanto a la participación de proponentes, se observa que la mayor concentración se da en la fase de diálogo y participación ciudadana, y mesa de trabajo APM.

Instituciones territoriales

Dentro del ejercicio de caracterización del mapa de actores de las entidades territoriales se logró identificar la participación de treinta y un colaboradores de las instituciones que participaron activamente en la implementación del procedimiento de Audiencias Públicas Mineras en los diferentes lugares.

Entidad o dependencia



 Agencia Nacional de Minería	GENERACIÓN DE TÍTULOS MINEROS	CÓDIGO: MIS3-P-008-F-003
	FORMATO	VERSIÓN: 2
	INFORME SOCIAL	FECHA VIGENCIA: 03/sept./2024


Finalmente, en relación con la participación de entidades o dependencias, se evidencia que la Alcaldía concentra la mayor participación con veintitrés personas. La CVC con cuatro personas, el concejo municipal con tres personas, y la Personería. Estos resultados reflejan una participación predominante de la administración municipal.

Frente a las posturas identificadas con relación a la actividad minera por cada uno de los actores, se encontró lo siguiente:


<i>Tipo</i>	<i>Actor</i>	<i>Caracterización</i>
Comunidad	<p>Veredas con solicitudes viabilizadas:</p> <ul style="list-style-type: none"> • Vereda El Vergel • Vereda El Roble • Vereda Calabazas • Vereda Gramalote • Vereda La Puerta <p>Representantes que participaron:</p> <ul style="list-style-type: none"> • Líderes comunitarios y presidentes de JAC de veredas Vergel y El Roble • Comunidad en general de las veredas anteriores • Comunidad de la Vereda Calabazas (no 	<p>Percepción frente a la actividad minera:</p> <ul style="list-style-type: none"> • Las comunidades de las veredas El Vergel y El Roble desconocían la existencia de solicitudes mineras viabilizadas en su territorio y manifestaron preocupación por la protección del patrimonio ambiental, especialmente de las fuentes hídricas, y sobre los posibles impactos de la actividad minera en los ecosistemas locales. • La comunidad de la Vereda Calabazas expresó preocupación por la posible afectación de las vías de acceso veredal, las vibraciones que pudieran afectar sus viviendas y el impacto sobre los cultivos de tomate, plátano y maíz que constituyen la base económica de las familias. • La comunidad de la Vereda Gramalote manifestó que desconocía la existencia de solicitudes mineras viabilizadas en el municipio y enfatizó la importancia de proteger los puntos hídricos y las vías de acceso veredal. • La comunidad de la Vereda La Puerta señaló que su principal preocupación radica en las fuentes hídricas y los recursos naturales del sector; asimismo, cuestionó la fuerza vinculante de la participación ciudadana frente al otorgamiento de concesiones mineras y expresó inquietud por el potencial impacto sobre las actividades ecoturísticas de la vereda. <p>Postura frente a la actividad minera:</p>

 Agencia Nacional de Minería	GENERACIÓN DE TÍTULOS MINEROS	CÓDIGO: MIS3-P-008-F-003
	FORMATO	VERSIÓN: 2
	INFORME SOCIAL	FECHA VIGENCIA: 03/sept./2024

	<p>cuenta con JAC)</p> <ul style="list-style-type: none"> Líderes y comunidad de la Vereda Gramalote <p>Moradores y comunidad general de la Vereda La Puerta</p>	<ul style="list-style-type: none"> Las comunidades en general no manifiestan rechazo absoluto, pero condicionan su disposición favorable al diálogo directo con los proponentes, a la construcción de acuerdos concretos, verificables y con seguimiento institucional, y a la garantía de que la actividad minera no comprometa el recurso hídrico ni la calidad de vida del territorio. Muestran disposición a participar en la Audiencia Pública Minera para que sus voces queden formalmente registradas y sus inquietudes sean respondidas. <p>Expresan deseo de continuar recibiendo información y mantener comunicación permanente con el equipo ANM y con los proponentes.</p>
Institucionalidad	<p>Actores institucionales que participaron:</p> <ul style="list-style-type: none"> Alcalde municipal Secretaría de Medio Ambiente y Desarrollo Sostenible Secretaría de Infraestructura y Planeación Secretaría de Salud y Desarrollo Social Secretaría de Gobierno Enlace de Participación Comunitaria 	<p>Percepción frente a la actividad minera:</p> <ul style="list-style-type: none"> La Administración Municipal reconoció el potencial minero del municipio y la posibilidad de generación de empleo local derivada de la actividad minera; no obstante, expresó preocupaciones concretas frente a la explotación de arcilla en la Vereda La Puerta, donde ya se desarrollan actividades mineras que han generado afectaciones en la infraestructura vial por el tránsito constante de volquetas. La Secretaría de Infraestructura y Planeación elaboró un informe técnico de análisis de las áreas de las solicitudes viabilizadas en relación con los polígonos y los usos del suelo conforme al Instrumento de Ordenamiento Territorial vigente (PBOT 2001, actualizado mediante Decreto N.º 048 del 24 de diciembre de 2010). Se precisó que el municipio se encuentra en proceso de actualización de dicho instrumento. La Corporación Autónoma Regional (CVC) participó en la reunión de coordinación y concurrencia aportando información sobre determinantes ambientales del territorio.

 Agencia Nacional de Minería	GENERACIÓN DE TÍTULOS MINEROS		CÓDIGO: MIS3-P-008-F-003
	FORMATO		VERSIÓN: 2
	INFORME SOCIAL		FECHA VIGENCIA: 03/sept./2024

	<ul style="list-style-type: none"> • Concejo Municipal • Personera Municipal 	Postura frente a la actividad minera (uso del suelo y ordenamiento territorial): <ul style="list-style-type: none"> • Las autoridades territoriales ven la importancia en que la viabilidad final de los proyectos quede supeditada a los estudios de impacto ambiental y a las determinaciones que adopte la autoridad ambiental competente, dado que no toda la extensión de los polígonos es susceptible de explotación. • Hacen énfasis particular en la protección del recurso hídrico, especialmente la Microcuenca Quebrada El Toro, que abastece a cerca de 12.000 habitantes del casco urbano y a aproximadamente 1.000 productores del área rural. • La administración municipal también señala que la Vereda La Puerta tiene una vocación económica orientada al ecoturismo, lo cual incrementa las preocupaciones frente al desarrollo de actividades extractivas en esa zona, sector en el que la comunidad ya había manifestado oposición a licencias ambientales mineras en años anteriores. • La Alcaldía informó que el municipio cuenta con acceso a la plataforma Génesis y que actualmente solo una persona se encuentra registrada como minero de subsistencia.
Proponente	Cinco (5) propuestas viabilizadas: <ul style="list-style-type: none"> • PCC 500258 — Carlos Julio Arango Orozco (persona natural, nacional). Minerales: materiales de construcción. 	Compromiso con el proceso y apuestas desde lo social: <ul style="list-style-type: none"> • Los proponentes participaron en los encuentros virtuales de acercamiento convocados por el equipo APM de la ANM, en los cuales se presentó el procedimiento vigente previo al otorgamiento de títulos mineros, las etapas del proceso y la importancia de su participación activa en el mismo. • En la Mesa de Trabajo – Diálogo Mixto del 6 de abril de 2026 (Casa de la Cultura), los proponentes PCC 508482, 500258 y 503794 se hicieron presentes.

 Agencia Nacional de Minería	GENERACIÓN DE TÍTULOS MINEROS	CÓDIGO: MIS3-P-008-F-003
	FORMATO	VERSIÓN: 2
	INFORME SOCIAL	FECHA VIGENCIA: 03/sept./2024

	<p>Área: 77,35 ha. Radicación: 07/02/2020.</p> <ul style="list-style-type: none"> • PCC 503794 — CYMCOL Ingeniería SAS (empresa nacional). Minerales: Materiales de construcción. Área: 131,37 ha. Radicación: 16/12/2021. • PCC 508482 — Gonzalo Eduardo Grajales Carias (persona natural, nacional). Minerales: Materiales de construcción. Área: 103,15 ha. Radicación: 04/10/2023. • PCC 511170 — Cadavid e Hijos S.A.S. (empresa nacional). Minerales: Materiales de construcción y otros. Área: 1.160,71 ha (mediana minería). Radicación: 12/06/2025. 	<p>Expresaron que mantienen una relación favorable con las comunidades del área de influencia y se comprometieron a llevar a cabo visitas y acercamientos directos con la población para construir preacuerdos que serán presentados en la Audiencia Pública Minera.</p> <ul style="list-style-type: none"> • El proponente PCC 503794 – CYMCOL Ingeniería SAS solicitó que el banco de inquietudes, requerimientos y expectativas de la comunidad le fuera remitido al correo electrónico institucional para su análisis y preparación de respuestas. • En la Mesa de Trabajo del 8 de abril de 2026, el proponente PCC 511460 – Agrocomercial del Norte SAS manifestó su disposición para avanzar en la construcción de preacuerdos, enfocando su intervención en las zonas con polígonos viabilizados. Acordaron visitas conjuntas con las comunidades de La Puerta y El Roble para el 25 de abril de 2026. • El proponente PCC 511170 – Cadavid e Hijos S.A.S. acordó una reunión con la comunidad de Gramalote para el 2 de mayo de 2026, con el propósito de construir y consolidar los preacuerdos que serán ratificados en la Audiencia Pública Minera del 21 de mayo de 2026. • En general, los proponentes desarrollaron su participación bajo los principios de participación, transparencia y diálogo informado, en alineación con los fines institucionales de la ANM y el procedimiento establecido para la APM.
--	---	--

 Agencia Nacional de Minería	GENERACIÓN DE TÍTULOS MINEROS		CÓDIGO: MIS3-P-008-F-003
	FORMATO		VERSIÓN: 2
	INFORME SOCIAL		FECHA VIGENCIA: 03/sept./2024

	<ul style="list-style-type: none"> PCC 511460 — Agrocomercial del Norte SAS (empresa nacional). Minerales: Arcillas. Área: 89,65 ha (pequeña minería). Radicación: 06/08/2025. 	
Organizaciones	Organizaciones productivas y comunitarias: <ul style="list-style-type: none"> Asociación de Productores Agropecuarios y Emprendedores de la Vereda Calabazas (organización productiva) Proyecto Ecoturístico Wayra Ecoaventura (organización económica / ecoturismo) — Vereda La Puerta Resguardo Indígena Dachi Drua Mundi <ul style="list-style-type: none"> Consejo Comunitario de 	Percepción y postura — Organizaciones productivas y comunitarias: <ul style="list-style-type: none"> La Asociación de Productores Agropecuarios y Emprendedores de la Vereda Calabazas manifestó preocupación por las posibles afectaciones a sus cultivos de tomate, plátano y maíz, así como por el deterioro de las vías de acceso veredal y las vibraciones sobre las viviendas. La asociación expresó interés en conocer los beneficios concretos que la actividad minera podría aportar al desarrollo de la vereda, y solicitó que los proponentes establezcan un diálogo directo con la comunidad. El Proyecto Ecoturístico Wayra Ecoaventura de la Vereda La Puerta expresó preocupación por el impacto de la actividad minera sobre los recursos naturales y las fuentes hídricas del sector, dado que el ecoturismo constituye la vocación económica principal de la vereda. Manifestó interés en que el procedimiento APM contemple mecanismos reales de protección de los intereses comunitarios y que los acuerdos construidos sean concretos, verificables y cuenten con seguimiento institucional. <p>Por parte del Resguardo Indígena Dachi Drua Mundi, se encuentran a la espera del otorgamiento del título minero para conocer si se debe garantizar su derecho a la consulta previa. Para lo cual estarán atentos a los espacios de Audiencia y posteriores espacios de relacionamiento en el territorio.</p>

 Agencia Nacional de Minería	GENERACIÓN DE TÍTULOS MINEROS		CÓDIGO: MIS3-P-008-F-003
	FORMATO		VERSIÓN: 2
	INFORME SOCIAL		FECHA VIGENCIA: 03/sept./2024

	Ansermanuevo Acción Afro	Por parte del Consejo Comunitario, también se encuentran atentos al conocimiento de la Consulta Previa para su territorio. Adicionalmente, mencionan interés en tener conocimiento sobre el otorgamiento de títulos mineros como consejo comunitario, para lo cual se brinda información para ser asesorados por parte de ANM.
--	-----------------------------	--

6. Concepto social

La implementación del Relacionamento Social para el Procedimiento de Audiencias Públicas Mineras en el municipio de Ansermanuevo, Valle del Cauca, ha pasado por fases de implementación: acercamiento al territorio; reunión de coordinación y concurrencia, diálogo y participación ciudadana; pedagogía y diálogo social. Cada momento ha implicado acciones específicas para garantizar la participación informada y el diálogo entre los diferentes actores proponentes, la comunidad y las autoridades territoriales.

El municipio de Ansermanuevo presenta una actividad económica principalmente agropecuaria, destacándose la agricultura tradicional y la ganadería de pequeña y mediana escala, desarrolladas mayoritariamente en el área rural. De manera complementaria, se identifican actividades de comercio local, prestación de servicios básicos, transporte y economía informal, concentradas en el casco urbano. Así mismo, se destacan la diversificación económica promovida en algunos sectores del municipio ejemplo de ello es la vereda La Puerta que promueve turismo rural y ecológico.

En relación con la actividad minera, durante la reunión de Coordinación y Concurrencia realizada con el ente territorial se identificó en el catastro minero del municipio la existencia de veintiún (21) títulos mineros otorgados. Con esto se puede deducir que dentro del municipio se cuenta con una actividad económica minera en desarrollo, sin embargo, dentro de los diálogos con las comunidades y la institucionalidad se menciona la posibilidad de actividad minera sin título, por lo que, es posible que no se cuente con total identificación de la minería no formalizada.

En relación con la actividad minera sin título identificada, se sostuvo diálogo con la administración municipal sobre las competencias de cada entidad, señalando que corresponde a la alcaldía adelantar las acciones de decomiso y cierre de explotaciones mineras sin título, así como gestionar la inscripción en la plataforma Génesis, de conformidad con el marco legal aplicable a la Minería de Subsistencia. En ese contexto, se evidenció la necesidad de fortalecer los mecanismos de identificación y formalización de esta actividad. Asimismo, se extendió invitación a la autoridad territorial para implementar herramientas como la plataforma Génesis, con el propósito de registrar y acompañar a los posibles actores que sean identificados, manteniendo una comunicación constante y acompañamiento por parte de la ANM.

Otro de los principales intereses manifestados por la comunidad y la institucionalidad se relaciona con el cuidado y la preservación de las fuentes hídricas y del medio ambiente, aspecto directamente vinculado con la actividad económica actual del municipio y de las comunidades campesinas y étnicas, las cuales se dedican principalmente a labores agrícolas y al impulso del turismo.

 Agencia Nacional de Minería	GENERACIÓN DE TÍTULOS MINEROS	CÓDIGO: MIS3-P-008-F-003
	FORMATO	VERSIÓN: 2
	INFORME SOCIAL	FECHA VIGENCIA: 03/sept./2024

En ese sentido, se identifican retos que deberán ser abordados por los futuros titulares mineros, en caso de avanzar los proyectos mineros, con el fin de lograr una relación armónica con la institucionalidad y las comunidades. Entre los principales temas señalados se encuentran la protección ambiental, la conservación de las fuentes hídricas y de las fuentes abastecedoras de los acueductos veredales, así como la responsabilidad frente a la restauración ambiental de las áreas intervenidas por la actividad minera.

Comprendiendo las apuestas de las comunidades y de las autoridades territoriales en materia de diversificación económica, resulta importante promover una coexistencia armónica entre la actividad minera y las actividades turísticas desarrolladas en el municipio, de manera que estas puedan continuar desarrollándose.

Por otro lado, solicitaron mayor acompañamiento por parte de las autoridades minera y ambiental, con el fin de realizar seguimiento a los títulos ya otorgados, atender las conflictividades presentadas con los actuales titulares mineros y prevenir futuras situaciones de conflicto en el territorio.

Frente al relacionamiento con los futuros titulares, las comunidades manifestaron que, en caso de continuar los proyectos mineros, esperan inversión social para el municipio, especialmente en las zonas de impacto de dichos proyectos. Entre las principales expectativas se encuentran el mejoramiento y mantenimiento vial, aportes a las Juntas de Acción Comunal para inversión social y apoyo a los proyectos productivos existentes, teniendo en cuenta la vocación agrícola de la comunidad. Asimismo, se espera que los futuros titulares mantengan informadas a las comunidades de manera permanente sobre la continuidad y avance de cada etapa del ciclo minero

En relación con el enfoque étnico, si bien se identificó que las solicitudes mineras viabilizadas no se traslapan con las comunidades étnicas, las comunidades consultadas solicitan que se garantice la consulta previa, libre e informada, conforme a la Organización Internacional del Trabajo y su Convenio 169, en caso de resultar procedente.

Riesgo	Amenaza	Vulnerabilidad	Sugerencia de posibles acciones
Afectación al medio ambiente, fuentes hídricas.	Actividad de extracción de minerales que afecte fuentes hídricas y tránsito de acueducto veredal.	Posible afectación del acueducto veredal debido a la realización de actividades mineras sin considerar la ubicación exacta de su infraestructura. La falta de información técnica y de medidas de protección específicas de fuentes hídricas y de	Realizar estudio hidrológico detallado para identificar ubicación del acueducto. Establecer zonas de exclusión minera alrededor de las fuentes hídricas y la infraestructura del acueducto.

 Agencia Nacional de Minería	GENERACIÓN DE TÍTULOS MINEROS		CÓDIGO: MIS3-P-008-F-003
	FORMATO		VERSIÓN: 2
	INFORME SOCIAL		FECHA VIGENCIA: 03/sept./2024

		acueducto aumenta su vulnerabilidad.	<p>Compromisos del titular minero para no afectar el cauce ni el caudal de agua.</p> <p>Fomentar la coordinación entre autoridades, comunidad y titulares mineros para evaluar las fuentes hídricas, establecer zonas de protección y fortalecer la gestión del acueducto.</p>
Desconocimiento de otras actividades económicas en el territorio.	Impacto negativo al desarrollo de actividades económicas del territorio como la agricultura y ecoturismo.	Afectación de áreas de conservación ambiental y atractivos turísticos, lo que limitará el desarrollo de actividades agrícolas y ecoturísticas.	<p>Fomentar la diversificación económica mediante el apoyo a proyectos agrícolas, agroindustriales y turísticos en el municipio.</p> <p>Promover la cooperación entre los sectores minero y agrícola, buscando una coexistencia armónica que contribuya a la sostenibilidad territorial.</p> <p>Integrar las actividades económicas de la región, como la agricultura, y el ecoturismo, con el desarrollo del proyecto minero.</p> <p>Dentro del plan de gestión social, incluir iniciativas para el fortalecimiento de proyectos productivos locales, así como la coexistencia de actividades económicas.</p>
Ausencia en el relacionamiento entre comunidades, autoridades y	Experiencias previas de incumplimiento de acuerdos por parte de empresas generan desconfianza.	Débil relación entre los actores mineros y las comunidades locales.	Futuro titular minero mantenga espacios de diálogo permanentes que permitan fortalecer la comunicación y la transparencia con actores territoriales, así como

 Agencia Nacional de Minería	GENERACIÓN DE TÍTULOS MINEROS		CÓDIGO: MIS3-P-008-F-003
	FORMATO		VERSIÓN: 2
	INFORME SOCIAL		FECHA VIGENCIA: 03/sept./2024

titulares mineros		Débil relacionamiento entre las entidades de orden local y orden nacional, así como administración municipal y autoridad minera y autoridad ambiental.	<p>escucharles y comprometerse en atención a disminuir las afectaciones producto de la actividad minera y aportar al desarrollo del municipio.</p> <p>Entidades de orden nacional: implementar mecanismos de seguimiento a los compromisos adquiridos por el futuro titular minero y cumplimiento de normatividad.</p> <p>Comunidad: ejercer su derecho a la veeduría y seguimiento a la ejecución de proyectos mineros.</p>
Ausencia de registro de mineros de subsistencia en la plataforma Génesis.	Desconocimiento de presencia de minería no formalizada en el territorio.	<p>Falta de control municipal sobre las actividades mineras de subsistencia.</p> <p>Falta de espacios para el apoyo a mineros de subsistencia al no conocer su presencia en el municipio.</p> <p>Subregistro de la actividad minera en el municipio, que no permite evidenciar la actividad minera y el desarrollo de la misma en el territorio al no contar con información real de las personas que se dedican a dicha actividad.</p>	<p>Implementar y actualizar el Registro de Mineros de Subsistencia, con acompañamiento de la ANM, para fortalecer la trazabilidad, transparencia y articulación institucional.</p> <p>Articulación entre entidades de orden nacional, departamental y municipal para el fomento de formalización minera en el municipio.</p>
Falta de involucramiento de actores en el territorio	Conflictividad al no involucrar a todos los actores dentro del desarrollo del proyecto minero:	Falta de reconocimiento y protección efectiva de sus derechos territoriales y culturales.	Garantía del Derecho a la Consulta Previa, Libre e Informada durante la solicitud del licenciamiento ambiental, en caso de ser procedente.

 Agencia Nacional de Minería	GENERACIÓN DE TÍTULOS MINEROS		CÓDIGO: MIS3-P-008-F-003
	FORMATO		VERSIÓN: 2
	INFORME SOCIAL		FECHA VIGENCIA: 03/sept./2024

principalmente comunidades	comunidades étnicas y campesinas.		<p>Involucrar e informar a las comunidades en relación con el alcance e impacto del proyecto y cumplimiento de PTO y Licencia Ambiental según la etapa del ciclo minero.</p> <p>Diseño de planes de manejo cultural, así como Plan de Gestión Social en caso de que el proyecto avance, con participación comunitaria.</p>
---------------------------------------	--------------------------------------	--	--

Bibliografía

Acuerdo No. 393, 27 de mayo. Por el cual se aprueba y adopta el Plan de Desarrollo Municipal 2024-2027 para el municipio de Ansermanuevo, Valle del Cauca " De la mano con el pueblo, un camino hacia la paz" (27 de mayo de 2024)
<https://ogpt.valledelcauca.gov.co/storage/Cientes/ogpt/principal/imagenes/contenidos/4769-76041-plan%20de%20desarrollo%20territorial%202024%20-%202027.pdf>

Defensoría del Pueblo. (2025) Alertas Tempranas. Delegada para Prevención de riesgos y Sistema de Alertas Tempranas.
https://alertastempranas.defensoria.gov.co/?orden=mun_afectados&criterioBusqueda=ansermanuevo&anioBusqueda=

Gobernación Departamento del Valle del Cauca. (2025) Plan de Acción Territorial para la atención integral a las víctimas del conflicto armado 2024-2027 Gobernación Valle del Cauca.
<https://www.valledelcauca.gov.co/loader.php?lServicio=Tools2&lTipo=descargas&lFuncion=visorpdf&file=https%3A%2F%2Fwww.valledelcauca.gov.co%2Floader.php%3FIServicio%3DTools2%26ITipo%3Ddescargas%26IFuncion%3DexposeDocument%26idFile%3D114385%26tmp%3D4a435ca85397e21cae5cc23d1d51e361%26urlDeleteFunction%3Dhttps%253A%252F%252Fwww.valledelcauca.gov.co%252Floader.php%253FIServicio%253DTools2%2526ITipo%253Ddescargas%2526IFuncion%253DdeleteTemporalFile%2526tmp%253D4a435ca85397e21cae5cc23d1d51e361&pdf=1&tmp=4a435ca85397e21cae5cc23d1d51e361&fileItem=114385>

Departamento Administrativo Nacional de Estadística (DANE). *Registro Estadístico de Personas – Geoportal DANE*. Disponible en: <https://geoportal.dane.gov.co/geovisores/sociedad/registro-estadistico-personas/>